

VANNES - AUTOUR DU GOLFE - ÎLE AUX MOINES - ÎLE D'ARZ
PRESQU'ÎLE DE RHUYS - LANDES DE LANVAUX

BRETAGNE ⁸³

GOLFE DU MORBIHAN VANNES...

LA RENCONTRE AVEC
l'exceptionnel

..... GUIDE **RANDO**

EXTRAIT GRATUIT

GOLFE DU MORBIHAN VANNES

.....
46 CIRCUITS DE RANDONNÉE

46 CIRCUITS DE RANDO



Presqu'île de Rhuys

- 1 **Le marais salant de Lasné**
13 km - 3H15 - Saint-Armel -
- 2 **Le circuit du patrimoine**
11 km - 3H - Sarzeau -
- 3 **Les parcs ostréicoles**
13 km - 3H15 - Sarzeau -
- 4 **Regards sur le golfe**
7,2 km - 2H05 - Sarzeau -
- 5 **La butte de César**
6,5 km - 2H30 - Arzon -
- 5bis **Vues sur les îles**
4,5 km - 2H15 - Sarzeau -
- 6 **Les pointes du golfe**
15 km - 4H - Arzon -
- 7 **Le petit mousse**
3,5 km - 1H - Arzon -
- 7bis **Le petit mont**
3,5 km - 1H - Arzon -
- 8 **Les étangs** - 12,3 km - 3H15 -
Saint-Gildas de Rhuys -
- 9 **Le Boceno** - 12,3 km - 3H15 -
Saint-Gildas de Rhuys -
- 10 **Le grand mont** - 8,8 km - 2H15 -
Saint-Gildas de Rhuys -
- 11 **Détour par le port**
7,8 km - 2H - Sarzeau -
- 12 **Sur les pas de nos Ducs**
10,7 km - 3H - Sarzeau -
- 13 **Regards sur l'océan**
10 km - 3H - Sarzeau -
- 14 **Pencadenic - Le Tour du Parc**
9 km - 3H - Le tour du parc -

- 15 **Au cœur de la forêt**
11 km - 3H - Le Tour du Parc -
- 16 **Du golfe à l'océan**
9,8 km - 3H - Sarzeau -
- 17 **Circuit des fontaines**
9,6 km - 2H30 - Le Hezo -
- 18 **Circuit Moustoir - Lorho** - 18 km
4H30 - Theix-Noyal -
- 19 **Pembulzo**
12 km - 3H - Surzur -
- 20 **Pont Bugat**
11 km - 2H45 - Surzur -

Vannes, autour du Golfe & les îles

- 21 **Les rives de Vannes**
9,5 km - 3H15 - Vannes -
- 22 **Île d'Arz**
17 km - 4H15 - Île d'Arz -
- 23 **Sentier des culs salés**
21 km - 5H30 - Sene -
- 24 **Sentier des gabelous**
14,5 km - 3H45 - Sene -
- 25 **La rivière du Bono**
14 km - 3H30 - Le Bono -
- 26 **Circuit de la vallée du Sal**
13 km - 3H15 - Plougoumelen -
- 27 **Boucle d'Assénac**
8 km - 2H - Ploeren -
- 28 **Circuit des moulins**
8,4 km - 2H05 - Saint-Ave -
- 29 **Circuit du camp de César**
9,2 km - 2H15 - Saint-Ave -
- 30 **Circuit de la vallée du Condat**
13 km - 3H15 - Saint-Nolff -

- 31 **Circuit Sainte Marguerite**
7,4 km - 2H - Sulniac -

- 32 **Circuit des templiers**
4,2 km - 1H30 - Sulniac -

- 33 **Les vieux villages**
21 km - 5H15 - Sulniac -

- 34 **Circuit chapelle de Bizole**
6,3 km - 2H05 - Trefflean -

- 35 **Chemin de cran**
5,2 km - 1H40 - Trefflean -













Nord de Vannes Landes de Lanvaux

- 36 **Bois et cours d'eau**
18 km - 4H30 - Elven -
- 37 **Circuit de Kerbiler**
5,3 km - 1H45 - Elven -
- 38 **Circuit du four à pain** - 7,4 km
2H - Monterblanc -
- 39 **Circuit des sources**
11 km - 3H - Meucon -
- 40 **Circuit de Villeneuve**
7,5 km - 2H35 - Tredion -
- 41 **Circuit de l'étang**
6,3 km - 1H45 - Locqueltas -
- 42 **Circuit des Rah Koëd**
12 km - 3H - Plaudren -
- 43 **Tro Gregam 10 km**
10 km - 3H - Grand-Champ -
- 44 **Tro Gregam 15 km** - 15 km
3H45 - Grand-Champ -
- 45 **Circuit Locmaria - Grand-Champ**
8,3 km - 2H10 - Locmaria -
Grand-Champ -
- 46 **Étang de la forêt**
10 km - 2H30 - Brandivy -

CONSEILS PRATIQUES AUX RANDONNEURS

SUIVEZ LES BALISAGES DE LA FFRANDONNÉE

LES TYPES DE BALISAGES

Type d'itinéraires	1 GR®	1 GR® PAYS	1 PR®
Bonne direction			
Tournez à gauche			
Tournez à droite			
Mauvaise direction			

1
Grande Randonnée

1
Grande Randonnée de Pays

1
Promenade & Randonnée



Ce logo indique la reconnaissance officielle par la Fédération Française de Randonnée de la qualité d'un itinéraire de petite randonnée sur le plan technique, mais aussi pour son caractère attractif (paysages, curiosités naturelles ou historiques).



Circuit inscrit au Plan Départemental des Itinéraires de Promenade et de Randonnée

6.4 Km

CONSEILS PRATIQUES AUX RANDONNEURS

CHARTRE DU RANDONNEUR DE LA FÉDÉRATION FRANCAISE DE RANDONNÉE

- | | | | |
|---|---|----|---|
| 1 | Respectons les espaces protégés | 7 | Partageons les espaces naturels |
| 2 | Restons sur les sentiers | 8 | Laissons pousser les fleurs |
| 3 | Nettoyons nos semelles | 9 | Soyons discrets |
| 4 | Refermons les clôtures et les barrières | 10 | Ne faisons pas de feu |
| 5 | Gardons les chiens en laisse | 11 | Préservons nos sites |
| 6 | Récupérons nos déchets | 12 | Privilégions le covoiturage et les transports en commun |

LÉGENDE DES CARTES

Le sentier côtier est exclusivement réservé aux piétons, en sont exclus les cycles, tous véhicules motorisés et les chevaux.

Cohabitation avec tous les autres utilisateurs : réduire sa vitesse particulièrement en VTT électrique et faire attention aux randonneurs à pied ou à cheval.

Dans les côtes, priorité à ceux qui montent.

Marche Nordique : Mettre les embouts de bâtons de randonnées sur le sentier côtier pour préserver les sols fragiles.



Départ



Office de
Tourisme



À pied



À cheval



En VTT

LES RIVES DE VANNES

RIBLOÛ GWENED

Niveau :
FACILE

Distance :
9,5 KM

Durée :
3H15

GPS
47°38'14,547" N
2°16'6,299" O

Départ giratoire
du Racquer

VANNES

À la sortie du parking (à l'entrée de la rue du Maréchal Juin), prendre à gauche le chemin sablé des Salines. À la route, continuer en face légèrement à gauche et traverser l'espace protégé de la Pointe des Emigrés. Délaisser les chemins qui partent sur la gauche. Passer près des serres municipales et devant le pollinarium. Continuer par l'allée goudronnée du Sous-Lieutenant Maisonneuve. Traverser l'avenue du Maréchal Juin et à gauche, à 50m, prendre la rue du Dr Scheitzer. Monter à droite la rue Raoul Follereau. Suivre la sente gravillonnée le long du grillage de l'école Ste Bernadette.

Traverser la rue Jacques Cassard et descendre le chemin à droite. Tourner à gauche et très vite, bifurquer à gauche dans le chemin des Aubépines. Traverser la rue de Ty Coët. Continuer en face. À l'intersection, prendre à droite puis à gauche. Au rond-point, poursuivre dans la même direction. Emprunter à droite le chemin de terre qui serpente entre les pavillons. Emprunter la rue de l'île de Bailleron en parallèle au boulevard de la Résistance sur 500 m. Au feu, tourner à gauche. Au fond de l'anse, trouver à gauche le sentier côtier. Passer à proximité d'un observatoire et

longer la rivière du Vincin sur 2 km. Faire le tour de la Presqu'île (1,5 km) en commençant par le bois de pins à droite. Emprunter la digue de la piscine d'eau de mer. De l'embarcadère, vue sur la presqu'île de Séné et le goulet de Port Anna. En revenant, après le parking, reprendre le sentier côtier à droite pour le tour de la Pointe des Emigrés. Après le chantier naval et le passage du bras de mer, tourner à gauche. Traverser le parking et au fond, suivre l'allée enherbée. Passer devant l'observatoire. Longer le grillage du parc Chorus. Franchir la passerelle et retour au parking.

UN PEU
D'HISTOIRE

LA PRESQU'ÎLE DE CONLEAU

Située aux portes du Golfe du Morbihan entre l'embouchure de la rivière du Vincin et celle de la Marle, cette ancienne île du Golfe du Morbihan, devenue lieu de villégiature, a été rattachée à la côte à la fin du XIXe siècle. Profitez de Conleau Plage, une charmante petite plage de sable très appréciée des vannetais.

UN PEU
D'HISTOIRE

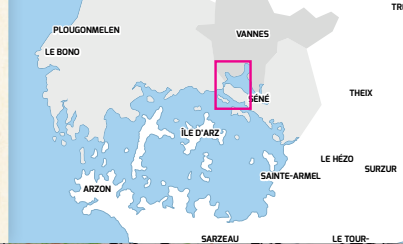
LE P'TIT PASSEUR

Embarquez à bord des Petits Passeurs à vélo ou à pied ! Profitez d'une agréable traversée de quelques minutes et d'un raccourci de plusieurs kilomètres. Présentez-vous à la cale d'embarquement et agitez le drapeau ! De mai à septembre.

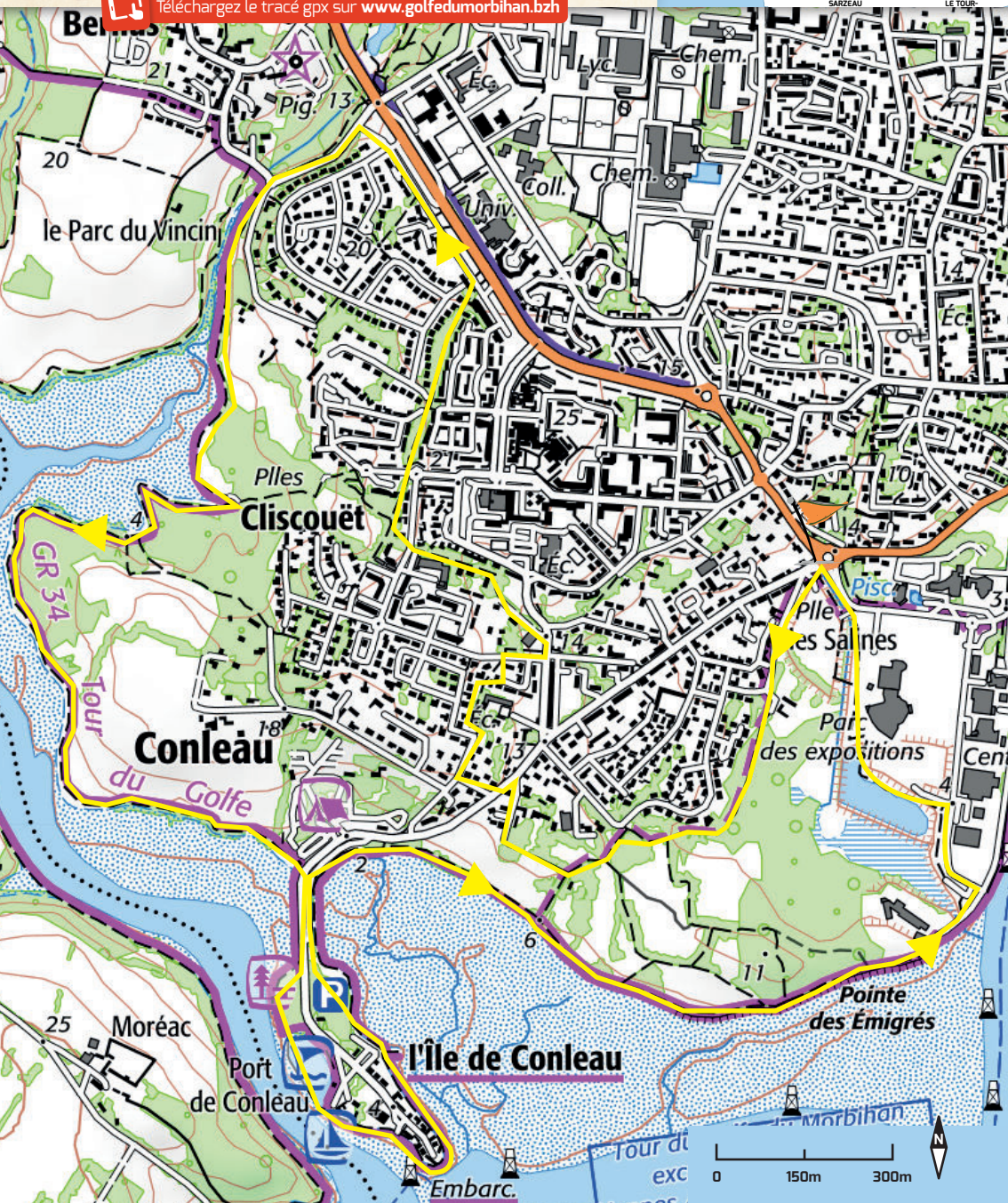
UN PEU
D'HISTOIRE

LA POINTE DES EMIGRÉS

Avant la Révolution, la pointe s'appelait Pointe Kérero. Le nom actuel rappelle l'exécution des 259 émigrés fusillés à Vannes en 1795 après l'échec du débarquement de Quiberon. Cet espace naturel protégé est la propriété du Conservatoire du Littoral. Il présente une mosaïque de paysages et de milieux contrastés : bois, prairies, landes, marais et vasières découverts à marée basse. Parmi la flore protégée, se trouvent des variétés d'orchidées sauvages (orchis bouffon, orchis mâle). De nombreuses espèces d'oiseaux sont présentes en fonction de la saison : râle d'eau, sterne, martin pêcheur, sarcelle d'hiver, spatule blanche, Tadorne de belon, bécassine des marais...



Téléchargez le tracé gpx sur www.golfedumorbihan.bzh



DÉCOUVREZ LES 45 AUTRES BOUCLES DE RANDONNÉE !



Guide Rando disponible à la vente dans les bureaux d'information touristique du Golfe du Morbihan, sur golfedumorbihan.bzh ou par courrier en adressant un chèque de 9 € libellé à l'ordre de «GMVT Régie de recettes». N'oubliez pas de préciser vos coordonnées.

POUR NOUS CONTACTER :

tourisme@golfedumorbihan.bzh - 02 97 47 24 34
OFFICE DE TOURISME GOLFE DU MORBIHAN VANNES TOURISME
Quai Tabarly - CS23921 - 56039 VANNES

AUTRES EDITIONS EN BOUTIQUE



GUIDE DU ROUTARD

Fort de son succès, le Guide du Routard Golfe du Morbihan est réédité dans une version enrichie de nouvelles adresses pour un tourisme encore plus durable et d'anecdotes.



CARTE IGN VANNES GOLFE DU MORBIHAN

Cette carte de randonnée propose des courbes de niveau espacées de 10 mètres et une légende détaillée. Les sentiers balisés et les informations touristiques sont signalés.



CARTE IGN LE MORBIHAN À VÉLO

Les bons plans, les tracés classés par difficultés, cette carte ravira tous les adeptes du vélo, des plus novices aux plus expérimentés.



CARTE IGN ELVEN - GRAND-CHAMP

Cette carte de randonnée propose des courbes de niveau espacées de 10 mètres et une légende détaillée. Les sentiers balisés et les informations touristiques sont signalés.