

VANNES - AUTOUR DU GOLFE - ÎLE AUX MOINES - ÎLE D'ARZ
PRESQU'ÎLE DE RHUYS - LANDES DE LANVAUX

BRETAGNE ⁸³

GOLFE DU MORBIHAN VANNES...

LA RENCONTRE AVEC
l'exceptionnel

..... GUIDE **RANDO**

EXTRAIT GRATUIT

GOLFE DU MORBIHAN VANNES

.....
46 CIRCUITS DE RANDONNÉE

46 CIRCUITS DE RANDO



Presqu'île de Rhuys

- 1 **Le marais salant de Lasné**
13 km - 3H15 - Saint-Armel -
- 2 **Le circuit du patrimoine**
11 km - 3H - Sarzeau -
- 3 **Les parcs ostréicoles**
13 km - 3H15 - Sarzeau -
- 4 **Regards sur le golfe**
7,2 km - 2H05 - Sarzeau -
- 5 **La butte de César**
6,5 km - 2H30 - Arzon -
- 5bis **Vues sur les îles**
4,5 km - 2H15 - Sarzeau -
- 6 **Les pointes du golfe**
15 km - 4H - Arzon -
- 7 **Le petit mousse**
3,5 km - 1H - Arzon -
- 7bis **Le petit mont**
3,5 km - 1H - Arzon -
- 8 **Les étangs** - 12,3 km - 3H15 - Saint-Gildas de Rhuys -
- 9 **Le Boceno** - 12,3 km - 3H15 - Saint-Gildas de Rhuys -
- 10 **Le grand mont** - 8,8 km - 2H15 - Saint-Gildas de Rhuys -
- 11 **Détour par le port**
7,8 km - 2H - Sarzeau -
- 12 **Sur les pas de nos Ducs**
10,7 km - 3H - Sarzeau -
- 13 **Regards sur l'océan**
10 km - 3H - Sarzeau -
- 14 **Pencadenic - Le Tour du Parc**
9 km - 3H - Le tour du parc -

- 15 **Au cœur de la forêt**
11 km - 3H - Le Tour du Parc -
- 16 **Du golfe à l'océan**
9,8 km - 3H - Sarzeau -
- 17 **Circuit des fontaines**
9,6 km - 2H30 - Le Hezo -
- 18 **Circuit Moustoir - Lorho** - 18 km
4H30 - Theix-Noyalo -
- 19 **Pembulzo**
12 km - 3H - Surzur -
- 20 **Pont Bugat**
11 km - 2H45 - Surzur -

Vannes, autour du Golfe & les îles

- 21 **Les rives de Vannes**
9,5 km - 3H15 - Vannes -
- 22 **Île d'Arz**
17 km - 4H15 - Île d'Arz -
- 23 **Sentier des culs salés**
21 km - 5H30 - Sene -
- 24 **Sentier des gabelous**
14,5 km - 3H45 - Sene -
- 25 **La rivière du Bono**
14 km - 3H30 - Le Bono -
- 26 **Circuit de la vallée du Sal**
13 km - 3H15 - Plougoumelen -
- 27 **Boucle d'Assénac**
8 km - 2H - Ploeren -
- 28 **Circuit des moulins**
8,4 km - 2H05 - Saint-Ave -
- 29 **Circuit du camp de César**
9,2 km - 2H15 - Saint-Ave -
- 30 **Circuit de la vallée du Condat**
13 km - 3H15 - Saint-Nolff -

- 31 **Circuit Sainte Marguerite**
7,4 km - 2H - Sulniac -

- 32 **Circuit des templiers**
4,2 km - 1H30 - Sulniac -

- 33 **Les vieux villages**
21 km - 5H15 - Sulniac -

- 34 **Circuit chapelle de Bizole**
6,3 km - 2H05 - Trefflean -

- 35 **Chemin de cran**
5,2 km - 1H40 - Trefflean -

Nord de Vannes Landes de Lanvaux

- 36 **Bois et cours d'eau**
18 km - 4H30 - Elven -
- 37 **Circuit de Kerbiler**
5,3 km - 1H45 - Elven -
- 38 **Circuit du four à pain** - 7,4 km
2H - Monterblanc -
- 39 **Circuit des sources**
11 km - 3H - Meucon -
- 40 **Circuit de Villeneuve**
7,5 km - 2H35 - Tredion -
- 41 **Circuit de l'étang**
6,3 km - 1H45 - Locqueltas -
- 42 **Circuit des Rah Koëd**
12 km - 3H - Plaudren -
- 43 **Tro Gregam 10 km**
10 km - 3H - Grand-Champ -
- 44 **Tro Gregam 15 km** - 15 km
3H45 - Grand-Champ -
- 45 **Circuit Locmaria - Grand-Champ**
8,3 km - 2H10 - Locmaria - Grand-Champ -
- 46 **Étang de la forêt**
10 km - 2H30 - Brandivy -

CONSEILS PRATIQUES AUX RANDONNEURS

SUIVEZ LES BALISAGES DE LA FFRANDONNÉE

LES TYPES DE BALISAGES

Type d'itinéraires	1 GR®	1 GR® PAYS	1 PR®
Bonne direction			
Tournez à gauche			
Tournez à droite			
Mauvaise direction			

1
Grande Randonnée

1
Grande Randonnée de Pays

1
Promenade & Randonnée



Ce logo indique la reconnaissance officielle par la Fédération Française de Randonnée de la qualité d'un itinéraire de petite randonnée sur le plan technique, mais aussi pour son caractère attractif (paysages, curiosités naturelles ou historiques).



Circuit inscrit au Plan Départemental des Itinéraires de Promenade et de Randonnée

6.4 Km

CONSEILS PRATIQUES AUX RANDONNEURS

CHARTRE DU RANDONNEUR DE LA FÉDÉRATION FRANCAISE DE RANDONNÉE

- | | | | |
|---|-----------------------------------------|----|---------------------------------------------------------|
| 1 | Respectons les espaces protégés | 7 | Partageons les espaces naturels |
| 2 | Restons sur les sentiers | 8 | Laissons pousser les fleurs |
| 3 | Nettoyons nos semelles | 9 | Soyons discrets |
| 4 | Refermons les clôtures et les barrières | 10 | Ne faisons pas de feu |
| 5 | Gardons les chiens en laisse | 11 | Préservons nos sites |
| 6 | Récupérons nos déchets | 12 | Privilégions le covoiturage et les transports en commun |

LÉGENDE DES CARTES

Le sentier côtier est exclusivement réservé aux piétons, en sont exclus les cycles, tous véhicules motorisés et les chevaux.

Cohabitation avec tous les autres utilisateurs : réduire sa vitesse particulièrement en VTT électrique et faire attention aux randonneurs à pied ou à cheval.

Dans les côtes, priorité à ceux qui montent.

Marche Nordique : Mettre les embouts de bâtons de randonnées sur le sentier côtier pour préserver les sols fragiles.



Départ



Office de
Tourisme



À pied



À cheval



En VTT

7

LE PETIT MOUSSE LE PETIT MONT

TRO AR MOUSS BIHAN - TRO AR MONT BIHAN

Niveau :
FACILE

Distance :
3,5 KM

Durée :
1H00

GPS
02°54'50" W
47°32'46" N

Départ
du parking
de la Grande
Plage

BIS

Niveau :
FACILE

Distance :
3,5 KM

Durée :
1H00

GPS
02°53'56" W
47°32'16" N

Départ
du parking
du Petit Mont.

ARZON

Départ du parking de la Grande plage à Port-Navalo. Suivre le chemin côtier qui passe au pied du phare jusqu'au môle de Port-Navalo et la criée de Port Navalo. On y découvre l'entrée du Golfe du Morbihan. Cette anse, naturellement protégée, fut améliorée par la construction du môle en 1890. La criée fut bâtie sur un nouveau terre-plein en 1898. Poursuivre la rue du Général de Gaulle, la rue de l'Armor à gauche puis la rue de la douane jusqu'à la place du Commerce. Passer par la rue des Hortensias et la rue de Verdun, puis traverser le rond-point Labert jusqu'à la rue de Kercouedo. Au bout de cette rue, prendre à droite la deuxième impasse. Descendre le long du camping et emprunter le chemin côtier du Petit Mousse en passant par la plage de Port-Sable. Deux cents mètres plus loin, au dessus de la mer, sur une pointe dite du «Raz», un enclos abrite un tertre avec une croix sans nom : "La Tombe du Petit Mousse".

Départ du parking du Petit Mont. La pointe de "Petit Mont" a été acquise par le Conseil Départemental du Morbihan qui a balisé trois circuits : le bleu : sentier littoral, le jaune : accès au cairn du Petit Mont, le rouge : sentier nature. Les panneaux d'interprétation sur le parking de départ vous aideront à découvrir le site. Prendre la direction du Cairn de Petit Mont puis emprunter le chemin sur la gauche. À l'intersection, prendre le chemin de droite, vous trouverez sur votre gauche une table d'orientation. De cette pointe, la vue s'étend largement sur la baie de Quiberon : à l'ouest, la Presqu'île de Quiberon et en arrière plan Belle-Île ; plus au sud, les îles de Houat et Hoëdic. Poursuivre jusqu'à la chapelle du Croisty, descendre le long du port et prendre sur la droite la rue des Cap-Horniers. Poursuivre jusqu'à la plage du Fodgeo jusqu'au point de départ.

UN PEU
D'HISTOIRE

LA TOMBE DU PETIT MOUSSE

Le 2 octobre 1859, le corps d'un inconnu échoua sur les rochers de la pointe. Son identité n'a pu être établie. Il s'agissait cependant d'un homme d'environ 35 ans vêtu en particulier d'un gilet de drap et d'un pantalon avec des boutons de cuivre marqués d'ancres et de canons. Il fut rapidement inhumé sur place au bord de la mer. Sans que l'on sache mieux pourquoi, ce site devint "la Tombe du Petit Mousse".

UN PEU
D'HISTOIRE

LE PHARE

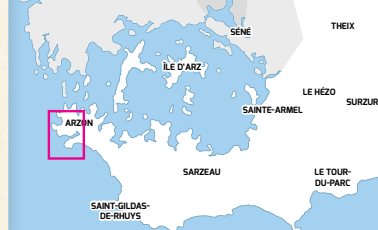
Le premier phare fut établi en 1840. Un second, plus puissant, le remplaça en 1892. À cette époque, la pointe était en grande partie occupée par des terres cultivées et des landes.

UN PEU
D'HISTOIRE

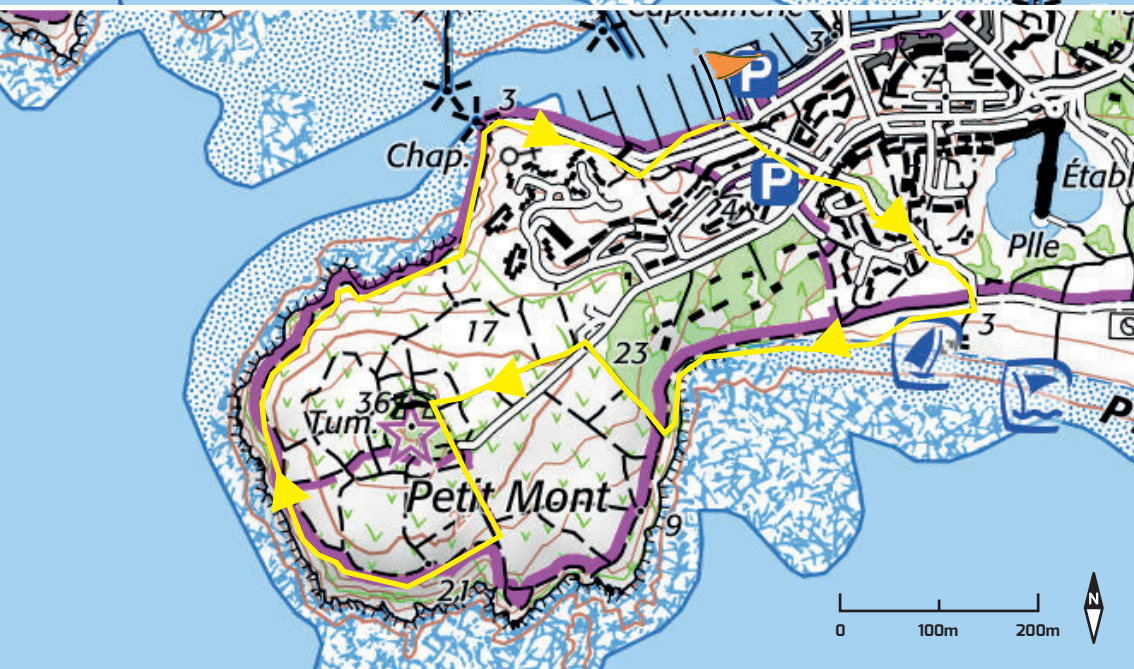
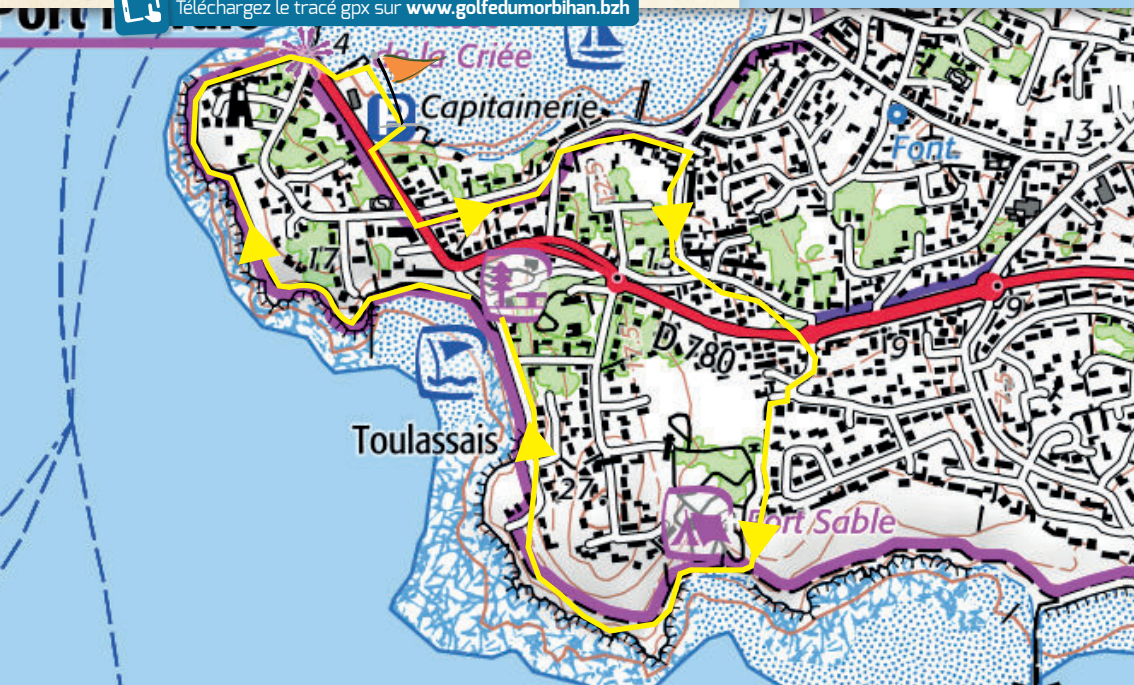
LE CAIRN DE PETIT MONT

Monuments préhistoriques majeurs, l'ensemble mégalithique du Petit Mont est classé d'intérêt national depuis l'achèvement des travaux de recherche archéologique (1989). L'immense masse du cairn de pierres sèches protège un monument complexe bâti entre 5000 et 2600 ans avant J.-C. En visite libre ou visite guidée de 45 minutes, vous pourrez admirer les gravures exceptionnelles des parois des deux dolmens conservés. Le site est ouvert au public d'avril à septembre. **Renseignements : 02 97 53 74 03.**





Téléchargez le tracé gpx sur www.golfedumorbihan.bzh



DÉCOUVREZ LES 45 AUTRES BOUCLES DE RANDONNÉE !



Guide Rando disponible à la vente dans les bureaux d'information touristique du Golfe du Morbihan, sur golfedumorbihan.bzh ou par courrier en adressant un chèque de 9 € libellé à l'ordre de «GMVT Régie de recettes». N'oubliez pas de préciser vos coordonnées.

POUR NOUS CONTACTER :

tourisme@golfedumorbihan.bzh - 02 97 47 24 34
OFFICE DE TOURISME GOLFE DU MORBIHAN VANNES TOURISME
Quai Tabarly - CS23921 - 56039 VANNES

AUTRES EDITIONS EN BOUTIQUE



GUIDE DU ROUTARD

Fort de son succès, le Guide du Routard Golfe du Morbihan est réédité dans une version enrichie de nouvelles adresses pour un tourisme encore plus durable et d'anecdotes.



CARTE IGN VANNES GOLFE DU MORBIHAN

Cette carte de randonnée propose des courbes de niveau espacées de 10 mètres et une légende détaillée. Les sentiers balisés et les informations touristiques sont signalés.



CARTE IGN LE MORBIHAN À VÉLO

Les bons plans, les tracés classés par difficultés, cette carte ravira tous les adeptes du vélo, des plus novices aux plus expérimentés.



CARTE IGN ELVEN - GRAND-CHAMP

Cette carte de randonnée propose des courbes de niveau espacées de 10 mètres et une légende détaillée. Les sentiers balisés et les informations touristiques sont signalés.