

VANNES - AUTOUR DU GOLFE - ÎLE AUX MOINES - ÎLE D'ARZ
PRESQU'ÎLE DE RHUYS - LANDES DE LANVAUX

BRETAGNE 

GOLFE DU MORBIHAN VANNES...

LA RENCONTRE AVEC
l'exceptionnel

..... GUIDE **RANDO**

EXTRAIT GRATUIT

GOLFE DU MORBIHAN VANNES

.....
46 CIRCUITS DE RANDONNÉE

46 CIRCUITS DE RANDO



Presqu'île de Rhuys

- 1 **Le marais salant de Lasné**
13 km - 3H15 - Saint-Armel -
- 2 **Le circuit du patrimoine**
11 km - 3H - Sarzeau -
- 3 **Les parcs ostréicoles**
13 km - 3H15 - Sarzeau -
- 4 **Regards sur le golfe**
7,2 km - 2H05 - Sarzeau -
- 5 **La butte de César**
6,5 km - 2H30 - Arzon -
- 5bis **Vues sur les îles**
4,5 km - 2H15 - Sarzeau -
- 6 **Les pointes du golfe**
15 km - 4H - Arzon -
- 7 **Le petit mousse**
3,5 km - 1H - Arzon -
- 7bis **Le petit mont**
3,5 km - 1H - Arzon -
- 8 **Les étangs** - 12,3 km - 3H15 -
Saint-Gildas de Rhuys -
- 9 **Le Boceno** - 12,3 km - 3H15 -
Saint-Gildas de Rhuys -
- 10 **Le grand mont** - 8,8 km - 2H15
- Saint-Gildas de Rhuys -
- 11 **Détour par le port**
7,8 km - 2H - Sarzeau -
- 12 **Sur les pas de nos Ducs**
10,7 km - 3H - Sarzeau -
- 13 **Regards sur l'océan**
10 km - 3H - Sarzeau -
- 14 **Pencadenic - Le Tour du Parc**
9 km - 3H - Le tour du parc -

- 15 **Au cœur de la forêt**
11 km - 3H - Le Tour du Parc -
- 16 **Du golfe à l'océan**
9,8 km - 3H - Sarzeau -
- 17 **Circuit des fontaines**
9,6 km - 2H30 - Le Hezo -
- 18 **Circuit Moustoir - Lorho** - 18 km
4H30 - Theix-Noyal -
- 19 **Pembulzo**
12 km - 3H - Surzur -
- 20 **Pont Bugat**
11 km - 2H45 - Surzur -

Vannes, autour du Golfe & les îles

- 21 **Les rives de Vannes**
9,5 km - 3H15 - Vannes -
- 22 **Île d'Arz**
17 km - 4H15 - Île d'Arz -
- 23 **Sentier des culs salés**
21 km - 5H30 - Sene -
- 24 **Sentier des gabelous**
14,5 km - 3H45 - Sene -
- 25 **La rivière du Bono**
14 km - 3H30 - Le Bono -
- 26 **Circuit de la vallée du Sal**
13 km - 3H15 - Plougoumelen -
- 27 **Boucle d'Assénac**
8 km - 2H - Ploeren -
- 28 **Circuit des moulins**
8,4 km - 2H05 - Saint-Ave -
- 29 **Circuit du camp de César**
9,2 km - 2H15 - Saint-Ave -
- 30 **Circuit de la vallée du Condat**
13 km - 3H15 - Saint-Nolff -

- 31 **Circuit Sainte Marguerite**
7,4 km - 2H - Sulniac -

- 32 **Circuit des templiers**
4,2 km - 1H30 - Sulniac -

- 33 **Les vieux villages**
21 km - 5H15 - Sulniac -

- 34 **Circuit chapelle de Bizole**
6,3 km - 2H05 - Trefflean -

- 35 **Chemin de cran**
5,2 km - 1H40 - Trefflean -

Nord de Vannes Landes de Lanvaux

- 36 **Bois et cours d'eau**
18 km - 4H30 - Elven -
- 37 **Circuit de Kerbiler**
5,3 km - 1H45 - Elven -
- 38 **Circuit du four à pain** - 7,4 km
2H - Monterblanc -
- 39 **Circuit des sources**
11 km - 3H - Meucon -
- 40 **Circuit de Villeneuve**
7,5 km - 2H35 - Tredion -
- 41 **Circuit de l'étang**
6,3 km - 1H45 - Locqueltas -
- 42 **Circuit des Rah Koëd**
12 km - 3H - Plaudren -
- 43 **Tro Gregam 10 km**
10 km - 3H - Grand-Champ -
- 44 **Tro Gregam 15 km** - 15 km
3H45 - Grand-Champ -
- 45 **Circuit Locmaria - Grand-Champ**
8,3 km - 2H10 - Locmaria -
Grand-Champ -
- 46 **Étang de la forêt**
10 km - 2H30 - Brandivy -

CONSEILS PRATIQUES AUX RANDONNEURS

SUIVEZ LES BALISAGES DE LA FFRANDONNÉE

LES TYPES DE BALISAGES

Type d'itinéraires	1 GR®	1 GR® PAYS	1 PR®
Bonne direction			
Tournez à gauche			
Tournez à droite			
Mauvaise direction			

1
Grande Randonnée

1
Grande Randonnée de Pays

1
Promenade & Randonnée



Ce logo indique la reconnaissance officielle par la Fédération Française de Randonnée de la qualité d'un itinéraire de petite randonnée sur le plan technique, mais aussi pour son caractère attractif (paysages, curiosités naturelles ou historiques).



Circuit inscrit au Plan Départemental des Itinéraires de Promenade et de Randonnée

6.4 Km

CONSEILS PRATIQUES AUX RANDONNEURS

CHARTRE DU RANDONNEUR DE LA FÉDÉRATION FRANCAISE DE RANDONNÉE

- | | | | |
|---|---|----|---|
| 1 | Respectons les espaces protégés | 7 | Partageons les espaces naturels |
| 2 | Restons sur les sentiers | 8 | Laissons pousser les fleurs |
| 3 | Nettoyons nos semelles | 9 | Soyons discrets |
| 4 | Refermons les clôtures et les barrières | 10 | Ne faisons pas de feu |
| 5 | Gardons les chiens en laisse | 11 | Préservons nos sites |
| 6 | Récupérons nos déchets | 12 | Privilégions le covoiturage et les transports en commun |

LÉGENDE DES CARTES

Le sentier côtier est exclusivement réservé aux piétons, en sont exclus les cycles, tous véhicules motorisés et les chevaux.

Cohabitation avec tous les autres utilisateurs : réduire sa vitesse particulièrement en VTT électrique et faire attention aux randonneurs à pied ou à cheval.

Dans les côtes, priorité à ceux qui montent.

Marche Nordique : Mettre les embouts de bâtons de randonnées sur le sentier côtier pour préserver les sols fragiles.



Départ



Office de
Tourisme



À pied



À cheval



En VTT

LE CIRCUIT DU PATRIMOINE

TROIAD AR GLAD

Niveau :
FACILE

Distance :
11 KM

Durée :
3H00

GPS
02°46'271" W
47°31'658" N

Départ du
parking du Bindo

SARZEAU

Prendre la rue du Général Leclerc à gauche. Arrivé à l'Église paroissiale, descendre la rue Poulmenac'h à droite et la rue de l'Océan, puis à gauche rue de l'ancienne gare. Traverser la rue du Beg Lann et continuer jusqu'au souterrain pour franchir la D 780. En face, Cohfournic (le vieux petit four), prendre le 1er chemin à gauche (suivre la signalisation vélo). Poursuivre sur la droite, puis à gauche. Longeant une zone boisée, nous voici sur l'ancienne voie ferrée presque rectiligne où le train circulait entre 1910 et 1947. À Kerhouët (hameau du


bois), prendre à gauche la route bitumée. À l'angle du domaine de Kerlévenan, emprunter le "chemin du Plan" qui en longe le mur. Arrivé à une route, prendre à gauche le long du Manoir de Kerbot et passer sous la D 780. À la sortie du tunnel, un espace ombragé avec deux fontaines et un lavoir est à découvrir. Prendre à droite, suivre la piste cyclable puis tourner à gauche en direction du Duer. Emprunter le sentier côtier qui longe le marais, jusqu'au littoral vers l'ouest, site de prédilection pour observer les oiseaux, surtout en hiver, où se rassemblent de

grandes concentrations d'oies bernaches. À marée haute, lors de fort coefficient, quelques passages sur la plage peuvent être difficiles. Après avoir longé la propriété du château de Kergerorget, emprunter la route perpendiculaire au rivage conduisant à Kerbodec. Traverser le hameau en prenant sur la droite l'allée des Chênes verts, poursuivre sur la gauche juste avant la grille du château de Truscot au niveau de l'étang en direction du bois de la Grée à Sarzeau. Pour rejoindre le point de départ, emprunter la rue Paul Helleu à droite.

**UN PEU
D'HISTOIRE**

LE CHATEAU DE KERLEVENAN

Vers 1780, Joseph Armand de Gouvello décide la reconstruction de son château de Kerlévenan. La révolution interrompt les travaux et le marquis, ruiné à son retour d'exil en 1802, ne peut l'achever. C'est à son fils que l'on doit l'achèvement de ce modèle parfait d'architecture néo-classique. Tuffeau de Touraine et ardoises d'Angers furent transportés de la Loire jusqu'au Golfe sur des gabares de Rhuys. Dans les jardins, un «pavillon chinois», à la mode du XVIII^{ème} siècle, reste le seul exemple visible en Bretagne. Le domaine de Kerlévenan se visite tous les jours (sauf le mercredi) du 1er juillet au 15 septembre de 14h à 18h et sur réservation au 02 97 26 46 79

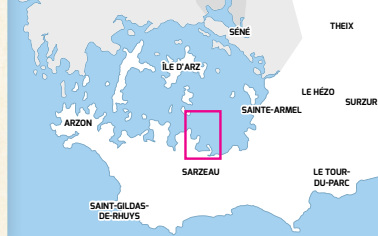


**A VOS
JUMELLES**

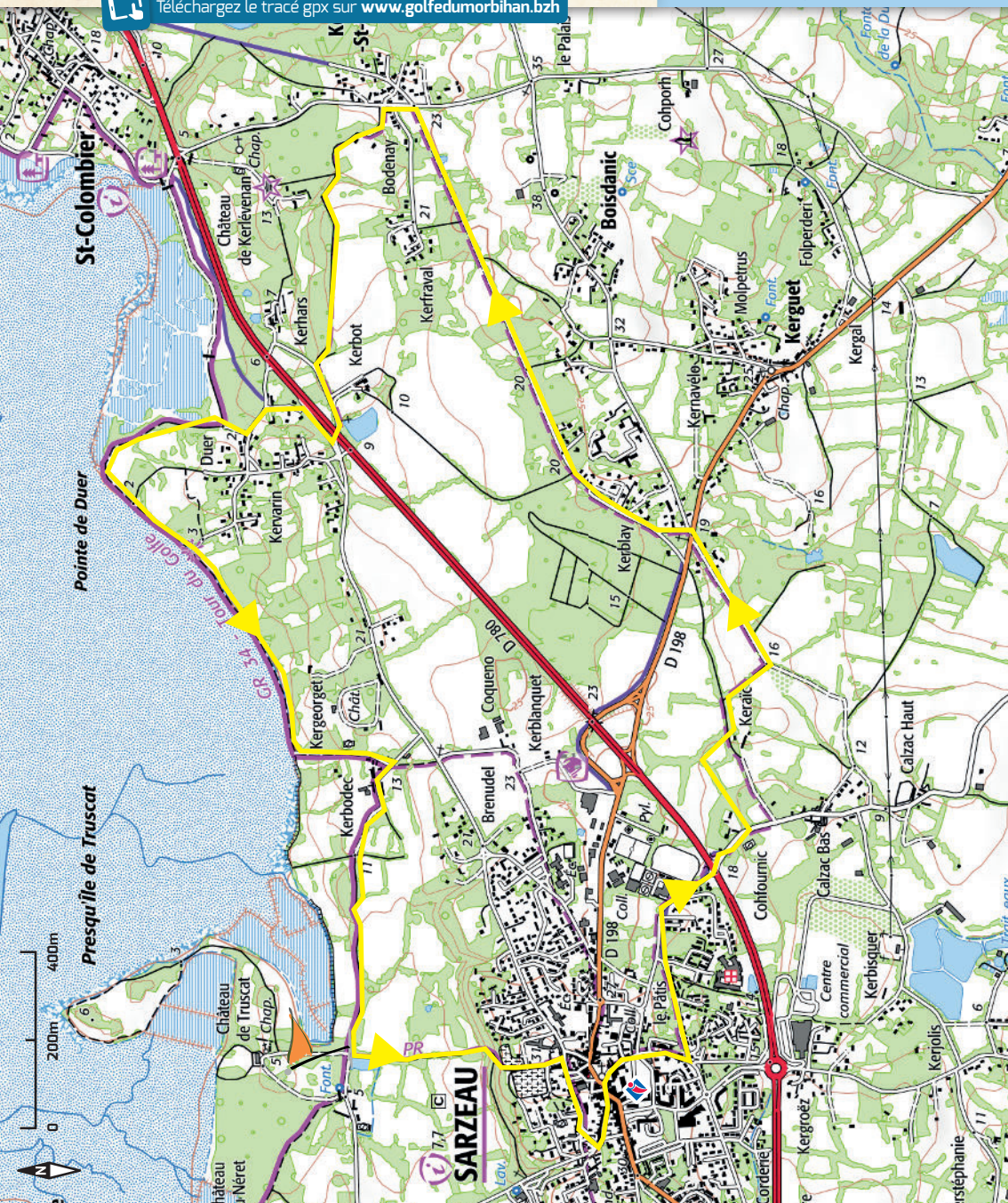
LA RÉSERVE ORNITHOLOGIQUE DU DUER

Cette ancienne saline est un site remarquable pour sa biodiversité. En été : les espèces nicheuses sont : La Sterne pierregarin, l'Avocette élégante, l'Echasse blanche, l'Aigrette garzette, le Tadorne de Belon... En hiver, le Chevalier arlequin, le Chevalier gambette, la Barge à queue noire, la Bécassine des marais, la Sarcelle d'hiver... Depuis 1999, un troupeau de moutons "Landes de Bretagne" a été introduit sur le site. Menacée d'extinction, cette variété fait l'objet d'un programme de sauvegarde. Ils participent à l'entretien du site en pâturant sur les digues et les parcelles situées à l'arrière du marais.





Téléchargez le tracé gpx sur www.golfedumorbihan.bzh



DÉCOUVREZ LES 45 AUTRES BOUCLES DE RANDONNÉE !



Guide Rando disponible à la vente dans les bureaux d'information touristique du Golfe du Morbihan, sur golfedumorbihan.bzh ou par courrier en adressant un chèque de 9 € libellé à l'ordre de «GMVT Régie de recettes». N'oubliez pas de préciser vos coordonnées.

POUR NOUS CONTACTER :

tourisme@golfedumorbihan.bzh - 02 97 47 24 34
OFFICE DE TOURISME GOLFE DU MORBIHAN VANNES TOURISME
Quai Tabarly - CS23921 - 56039 VANNES

AUTRES EDITIONS EN BOUTIQUE



GUIDE DU ROUTARD

Fort de son succès, le Guide du Routard Golfe du Morbihan est réédité dans une version enrichie de nouvelles adresses pour un tourisme encore plus durable et d'anecdotes.



CARTE IGN VANNES GOLFE DU MORBIHAN

Cette carte de randonnée propose des courbes de niveau espacées de 10 mètres et une légende détaillée. Les sentiers balisés et les informations touristiques sont signalés.



CARTE IGN LE MORBIHAN À VÉLO

Les bons plans, les tracés classés par difficultés, cette carte ravira tous les adeptes du vélo, des plus novices aux plus expérimentés.



CARTE IGN ELVEN - GRAND-CHAMP

Cette carte de randonnée propose des courbes de niveau espacées de 10 mètres et une légende détaillée. Les sentiers balisés et les informations touristiques sont signalés.