

VANNES - AUTOUR DU GOLFE - ÎLE AUX MOINES - ÎLE D'ARZ  
PRESQU'ÎLE DE RHUYS - LANDES DE LANVAUX

BRETAGNE 

# GOLFE DU MORBIHAN VANNES...

LA RENCONTRE AVEC  
**l'exceptionnel**

..... GUIDE **RANDO** .....

## EXTRAIT GRATUIT

**GOLFE DU MORBIHAN VANNES**

.....  
46 CIRCUITS DE RANDONNÉE

# 46 CIRCUITS DE RANDO



## Presqu'île de Rhuys

- 1 **Le marais salant de Lasné**  
13 km - 3H15 - Saint-Armel -
- 2 **Le circuit du patrimoine**  
11 km - 3H - Sarzeau -
- 3 **Les parcs ostréicoles**  
13 km - 3H15 - Sarzeau -
- 4 **Regards sur le golfe**  
7,2 km - 2H05 - Sarzeau -
- 5 **La butte de César**  
6,5 km - 2H30 - Arzon -
- 5bis **Vues sur les îles**  
4,5 km - 2H15 - Sarzeau -
- 6 **Les pointes du golfe**  
15 km - 4H - Arzon -
- 7 **Le petit mousse**  
3,5 km - 1H - Arzon -
- 7bis **Le petit mont**  
3,5 km - 1H - Arzon -
- 8 **Les étangs** - 12,3 km - 3H15 - Saint-Gildas de Rhuys -
- 9 **Le Boceno** - 12,3 km - 3H15 - Saint-Gildas de Rhuys -
- 10 **Le grand mont** - 8,8 km - 2H15 - Saint-Gildas de Rhuys -
- 11 **Détour par le port**  
7,8 km - 2H - Sarzeau -
- 12 **Sur les pas de nos Ducs**  
10,7 km - 3H - Sarzeau -
- 13 **Regards sur l'océan**  
10 km - 3H - Sarzeau -
- 14 **Pencadenic - Le Tour du Parc**  
9 km - 3H - Le tour du parc -

- 15 **Au cœur de la forêt**  
11 km - 3H - Le Tour du Parc -
- 16 **Du golfe à l'océan**  
9,8 km - 3H - Sarzeau -
- 17 **Circuit des fontaines**  
9,6 km - 2H30 - Le Hezo -
- 18 **Circuit Moustoir - Lorho** - 18 km  
4H30 - Theix-Noyal -
- 19 **Pembulzo**  
12 km - 3H - Surzur -
- 20 **Pont Bugat**  
11 km - 2H45 - Surzur -

## Vannes, autour du Golfe & les îles

- 21 **Les rives de Vannes**  
9,5 km - 3H15 - Vannes -
- 22 **Île d'Arz**  
17 km - 4H15 - Île d'Arz -
- 23 **Sentier des culs salés**  
21 km - 5H30 - Sene -
- 24 **Sentier des gabelous**  
14,5 km - 3H45 - Sene -
- 25 **La rivière du Bono**  
14 km - 3H30 - Le Bono -
- 26 **Circuit de la vallée du Sal**  
13 km - 3H15 - Plougoumelen -
- 27 **Boucle d'Assénac**  
8 km - 2H - Ploeren -
- 28 **Circuit des moulins**  
8,4 km - 2H05 - Saint-Ave -
- 29 **Circuit du camp de César**  
9,2 km - 2H15 - Saint-Ave -
- 30 **Circuit de la vallée du Condat**  
13 km - 3H15 - Saint-Nolff -

- 31 **Circuit Sainte Marguerite**  
7,4 km - 2H - Sulniac -

- 32 **Circuit des templiers**  
4,2 km - 1H30 - Sulniac -

- 33 **Les vieux villages**  
21 km - 5H15 - Sulniac -

- 34 **Circuit chapelle de Bizole**  
6,3 km - 2H05 - Trefflean -

- 35 **Chemin de cran**  
5,2 km - 1H40 - Trefflean -













## Nord de Vannes Landes de Lanvaux

- 36 **Bois et cours d'eau**  
18 km - 4H30 - Elven -
- 37 **Circuit de Kerbiler**  
5,3 km - 1H45 - Elven -
- 38 **Circuit du four à pain** - 7,4 km  
2H - Monterblanc -
- 39 **Circuit des sources**  
11 km - 3H - Meucon -
- 40 **Circuit de Villeneuve**  
7,5 km - 2H35 - Tredion -
- 41 **Circuit de l'étang**  
6,3 km - 1H45 - Locqueltas -
- 42 **Circuit des Rah Koëd**  
12 km - 3H - Plaudren -
- 43 **Tro Gregam 10 km**  
10 km - 3H - Grand-Champ -
- 44 **Tro Gregam 15 km** - 15 km  
3H45 - Grand-Champ -
- 45 **Circuit Locmaria - Grand-Champ**  
8,3 km - 2H10 - Locmaria - Grand-Champ -
- 46 **Étang de la forêt**  
10 km - 2H30 - Brandivy -

# CONSEILS PRATIQUES AUX RANDONNEURS

## SUIVEZ LES BALISAGES DE LA FFRANDONNÉE

### LES TYPES DE BALISAGES

Type d'itinéraires	1 GR®	1 GR® PAYS	1 PR®
Bonne direction			
Tournez à gauche			
Tournez à droite			
Mauvaise direction			

1  
Grande Randonnée

1  
Grande Randonnée de Pays

1  
Promenade & Randonnée



Ce logo indique la reconnaissance officielle par la Fédération Française de Randonnée de la qualité d'un itinéraire de petite randonnée sur le plan technique, mais aussi pour son caractère attractif (paysages, curiosités naturelles ou historiques).



Circuit inscrit au Plan Départemental des Itinéraires de Promenade et de Randonnée

# 6.4 Km

## CONSEILS PRATIQUES AUX RANDONNEURS

### CHARTRE DU RANDONNEUR DE LA FÉDÉRATION FRANCAISE DE RANDONNÉE

- |   |   |    |   |
|---|---|----|---|
| 1 | Respectons les espaces protégés         | 7  | Partageons les espaces naturels                         |
| 2 | Restons sur les sentiers                | 8  | Laissons pousser les fleurs                             |
| 3 | Nettoyons nos semelles                  | 9  | Soyons discrets   |
| 4 | Refermons les clôtures et les barrières | 10 | Ne faisons pas de feu                                   |
| 5 | Gardons les chiens en laisse            | 11 | Préservons nos sites                                    |
| 6 | Récupérons nos déchets                  | 12 | Privilégions le covoiturage et les transports en commun |

### LÉGENDE DES CARTES

Le sentier côtier est exclusivement réservé aux piétons, en sont exclus les cycles, tous véhicules motorisés et les chevaux.

Cohabitation avec tous les autres utilisateurs : réduire sa vitesse particulièrement en VTT électrique et faire attention aux randonneurs à pied ou à cheval.

Dans les côtes, priorité à ceux qui montent.

Marche Nordique : Mettre les embouts de bâtons de randonnées sur le sentier côtier pour préserver les sols fragiles.



Départ



Office de  
Tourisme



À pied



À cheval



En VTT



# CIRCUIT DE VILLENEUVE

## TROIAD AR GERNEVEZ

**Niveau :**  
**FACILE**

**Distance :**  
**7,5 KM**

**Durée :**  
**2H35**

**GPS**  
47°43'1.92»N  
2°45'52.812»O

**Départ place du  
19 mars 1962 à  
Trédion**

TREDION

Depuis le parking, descendre vers le plan d'eau devant le château. Suivre la RD 1 en direction de Plumelec. Après la rue des Hauts Fourneaux, emprunter à droite le chemin forestier et traverser le Bois de la Claie. Continuer tout droit dans le bois. Avant la sortie du bois, dans une courbe, quitter le chemin pour un sentier, à droite, puis descendre vers la rivière. Longer la rivière de la Claie. Passer devant la digue du Moulin à Papier (propriété privée). Après 300 m, tourner à droite pour remonter jusqu'au village de Grand

Villeneuve. À l'arrivée sur la route, suivre le balisage pour traverser le hameau de Grand Villeneuve. À la dernière maison, emprunter le chemin en sous-bois de l'autre côté de la route pour descendre vers la fontaine du Grand Villeneuve. Remonter vers le four à pain à gauche au lieu-dit Le Petit Villeneuve. Emprunter le chemin entre les deux maisons et observer le linteau de la porte d'entrée sculpté de deux anges. Cette pierre provient de l'ancienne chapelle du Grand Villeneuve. Continuer la route et traverser

la RD 133 direction Beauvais. À l'arrivée sur la RD 112, l'une des rues principales du bourg, traverser et tourner à gauche en direction opposée au bourg. 80 m plus loin, tourner à droite. Suivre le chemin d'exploitation et les panneaux indiquant Trédion-le bourg avec le balisage du GR 38. De retour dans le bourg, à droite, traverser le lotissement puis longer la mairie. Enfin redescendre à gauche de l'église jusqu'au point de départ, place du 19 Mars 1962.

UN PEU  
D'HISTOIRE

### LE CHÂTEAU DE TRÉDION (EXTÉRIEUR)

*En forme de U, le château présente des façades harmonieuses surmontées de nombreuses tourelles. Du premier château du Moyen Âge, il ne reste que quelques fenêtres sculptées surmontées d'une accolade.*

*Jusqu'au XVIII<sup>e</sup> siècle, le sort du château est lié à celui de la Forteresse de Langoët à Elven. Le domaine s'agrandit de bois, rivières et moulins, en devient une seigneurie au XVIII<sup>e</sup> siècle. En 1851, M. du Fresne de Virel, propriétaire des forges et d'un haut fourneau, fait construire l'église St Martin et restaure le château dans le style néogothique.*

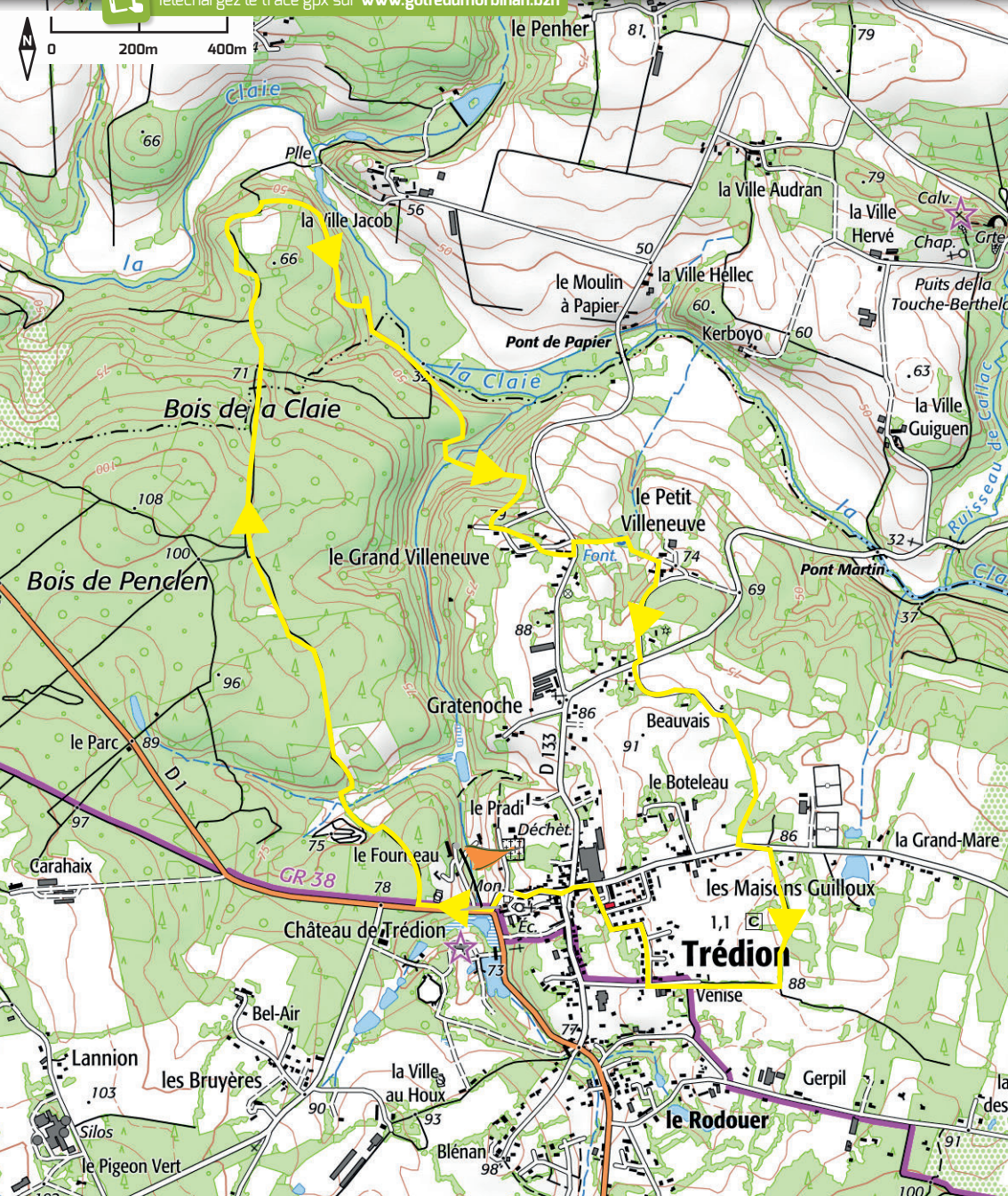
*Aujourd'hui lieu de réception, seul le parc se visite.*







Téléchargez le tracé gpx sur [www.golfedumorbihan.bzh](http://www.golfedumorbihan.bzh)



# DÉCOUVREZ LES 45 AUTRES BOUCLES DE RANDONNÉE !



**Guide Rando** disponible à la vente dans les bureaux d'information touristique du Golfe du Morbihan, sur [golfedumorbihan.bzh](http://golfedumorbihan.bzh) ou par courrier en adressant un chèque de 9 € libellé à l'ordre de «GMVT Régie de recettes». N'oubliez pas de préciser vos coordonnées.

## POUR NOUS CONTACTER :

[tourisme@golfedumorbihan.bzh](mailto:tourisme@golfedumorbihan.bzh) - 02 97 47 24 34  
OFFICE DE TOURISME GOLFE DU MORBIHAN VANNES TOURISME  
Quai Tabarly - CS23921 - 56039 VANNES

## AUTRES EDITIONS EN BOUTIQUE



### GUIDE DU ROUTARD

Fort de son succès, le Guide du Routard Golfe du Morbihan est réédité dans une version enrichie de nouvelles adresses pour un tourisme encore plus durable et d'anecdotes.



### CARTE IGN VANNES GOLFE DU MORBIHAN

Cette carte de randonnée propose des courbes de niveau espacées de 10 mètres et une légende détaillée. Les sentiers balisés et les informations touristiques sont signalés.



### CARTE IGN LE MORBIHAN À VÉLO

Les bons plans, les tracés classés par difficultés, cette carte ravira tous les adeptes du vélo, des plus novices aux plus expérimentés.



### CARTE IGN ELVEN - GRAND-CHAMP

Cette carte de randonnée propose des courbes de niveau espacées de 10 mètres et une légende détaillée. Les sentiers balisés et les informations touristiques sont signalés.