

VANNES - AUTOUR DU GOLFE - ÎLE AUX MOINES - ÎLE D'ARZ
PRESQU'ÎLE DE RHUYS - LANDES DE LANVAUX

BRETAGNE ⁸³

GOLFE DU MORBIHAN VANNES...

LA RENCONTRE AVEC
l'exceptionnel

..... GUIDE **RANDO**

EXTRAIT GRATUIT

GOLFE DU MORBIHAN VANNES

.....
46 CIRCUITS DE RANDONNÉE

46 CIRCUITS DE RANDO



Presqu'île de Rhuys

- 1 **Le marais salant de Lasné**
13 km - 3H15 - Saint-Armel -
- 2 **Le circuit du patrimoine**
11 km - 3H - Sarzeau -
- 3 **Les parcs ostréicoles**
13 km - 3H15 - Sarzeau -
- 4 **Regards sur le golfe**
7,2 km - 2H05 - Sarzeau -
- 5 **La butte de César**
6,5 km - 2H30 - Arzon -
- 5bis **Vues sur les îles**
4,5 km - 2H15 - Sarzeau -
- 6 **Les pointes du golfe**
15 km - 4H - Arzon -
- 7 **Le petit mousse**
3,5 km - 1H - Arzon -
- 7bis **Le petit mont**
3,5 km - 1H - Arzon -
- 8 **Les étangs** - 12,3 km - 3H15 - Saint-Gildas de Rhuys -
- 9 **Le Boceno** - 12,3 km - 3H15 - Saint-Gildas de Rhuys -
- 10 **Le grand mont** - 8,8 km - 2H15 - Saint-Gildas de Rhuys -
- 11 **Détour par le port**
7,8 km - 2H - Sarzeau -
- 12 **Sur les pas de nos Ducs**
10,7 km - 3H - Sarzeau -
- 13 **Regards sur l'océan**
10 km - 3H - Sarzeau -
- 14 **Pencadenic - Le Tour du Parc**
9 km - 3H - Le tour du parc -

- 15 **Au cœur de la forêt**
11 km - 3H - Le Tour du Parc -
- 16 **Du golfe à l'océan**
9,8 km - 3H - Sarzeau -
- 17 **Circuit des fontaines**
9,6 km - 2H30 - Le Hezo -
- 18 **Circuit Moustoir - Lorho** - 18 km
4H30 - Theix-Noyal -
- 19 **Pembulzo**
12 km - 3H - Surzur -
- 20 **Pont Bugat**
11 km - 2H45 - Surzur -

Vannes, autour du Golfe & les îles

- 21 **Les rives de Vannes**
9,5 km - 3H15 - Vannes -
- 22 **Île d'Arz**
17 km - 4H15 - Île d'Arz -
- 23 **Sentier des culs salés**
21 km - 5H30 - Sene -
- 24 **Sentier des gabelous**
14,5 km - 3H45 - Sene -
- 25 **La rivière du Bono**
14 km - 3H30 - Le Bono -
- 26 **Circuit de la vallée du Sal**
13 km - 3H15 - Plougoumelen -
- 27 **Boucle d'Assénac**
8 km - 2H - Ploeren -
- 28 **Circuit des moulins**
8,4 km - 2H05 - Saint-Ave -
- 29 **Circuit du camp de César**
9,2 km - 2H15 - Saint-Ave -
- 30 **Circuit de la vallée du Condat**
13 km - 3H15 - Saint-Nolff -

- 31 **Circuit Sainte Marguerite**
7,4 km - 2H - Sulniac -

- 32 **Circuit des templiers**
4,2 km - 1H30 - Sulniac -

- 33 **Les vieux villages**
21 km - 5H15 - Sulniac -

- 34 **Circuit chapelle de Bizole**
6,3 km - 2H05 - Trefflean -

- 35 **Chemin de cran**
5,2 km - 1H40 - Trefflean -













Nord de Vannes Landes de Lanvaux

- 36 **Bois et cours d'eau**
18 km - 4H30 - Elven -
- 37 **Circuit de Kerbiler**
5,3 km - 1H45 - Elven -
- 38 **Circuit du four à pain** - 7,4 km
2H - Monterblanc -
- 39 **Circuit des sources**
11 km - 3H - Meucon -
- 40 **Circuit de Villeneuve**
7,5 km - 2H35 - Tredion -
- 41 **Circuit de l'étang**
6,3 km - 1H45 - Locqueltas -
- 42 **Circuit des Rah Koëd**
12 km - 3H - Plaudren -
- 43 **Tro Gregam 10 km**
10 km - 3H - Grand-Champ -
- 44 **Tro Gregam 15 km** - 15 km
3H45 - Grand-Champ -
- 45 **Circuit Locmaria - Grand-Champ**
8,3 km - 2H10 - Locmaria - Grand-Champ -
- 46 **Étang de la forêt**
10 km - 2H30 - Brandivy -

CONSEILS PRATIQUES AUX RANDONNEURS

SUIVEZ LES BALISAGES DE LA FFRANDONNÉE

LES TYPES DE BALISAGES

Type d'itinéraires	1 GR [®]	1 GR [®] PAYS	1 PR [®]
Bonne direction			
Tournez à gauche			
Tournez à droite			
Mauvaise direction			

1
Grande Randonnée

1
Grande Randonnée de Pays

1
Promenade & Randonnée



Ce logo indique la reconnaissance officielle par la Fédération Française de Randonnée de la qualité d'un itinéraire de petite randonnée sur le plan technique, mais aussi pour son caractère attractif (paysages, curiosités naturelles ou historiques).



Circuit inscrit au Plan Départemental des Itinéraires de Promenade et de Randonnée

6.4 Km

CONSEILS PRATIQUES AUX RANDONNEURS

CHARTRE DU RANDONNEUR DE LA FÉDÉRATION FRANCAISE DE RANDONNÉE

- | | | | |
|---|---|----|---|
| 1 | Respectons les espaces protégés | 7 | Partageons les espaces naturels |
| 2 | Restons sur les sentiers | 8 | Laissons pousser les fleurs |
| 3 | Nettoyons nos semelles | 9 | Soyons discrets |
| 4 | Refermons les clôtures et les barrières | 10 | Ne faisons pas de feu |
| 5 | Gardons les chiens en laisse | 11 | Préservons nos sites |
| 6 | Récupérons nos déchets | 12 | Privilégions le covoiturage et les transports en commun |

LÉGENDE DES CARTES

Le sentier côtier est exclusivement réservé aux piétons, en sont exclus les cycles, tous véhicules motorisés et les chevaux.

Cohabitation avec tous les autres utilisateurs : réduire sa vitesse particulièrement en VTT électrique et faire attention aux randonneurs à pied ou à cheval.

Dans les côtes, priorité à ceux qui montent.

Marche Nordique : Mettre les embouts de bâtons de randonnées sur le sentier côtier pour préserver les sols fragiles.



Départ



Office de
Tourisme



À pied



À cheval



En VTT

41

CIRCUIT DE L'ÉTANG

Niveau :
FACILE

Distance :
6.3 KM

Durée :
1H45

GPS
47°45'28.8»N
2°45'56.88»O

Départ place
de la Mairie à
Locqueltas

TROIAD AL LENN

CIRCUIT DE L'ÉTANG



LOCQUELTAS

Dos à la mairie, prendre le petit chemin en face vers la médiathèque. Se diriger vers le lotissement à droite. Suivre le sentier, prendre à gauche et longer le terrain de foot. Vous arrivez à la Route de Bignan. Prendre en face vers la salle polyvalente, traverser le parking puis l'aire de camping-car. Traverser la RD puis passer entre le lavoir et la fontaine. Suivre le chemin jusqu'à la fontaine St Gildas. Prendre à gauche après la résidence

de la Fontaine, puis à droite. Au bout, sur votre gauche, suivre le talus du lotissement «Hameau St Gildas». Rue Pierre Guillemot, prendre à gauche rue de l'Espérance, tourner à droite et suivre le chemin vers la Route Américaine. - À l'aller : suivre le chemin qui vous mènera à l'étang du Pont-Berthois. Faire le tour de l'étang par la gauche. Longer l'étang. Derrière la cabane, s'écarter de l'étang et emprunter le chemin qui conduit à Kerguelo. À la route de Kerguelo, prendre

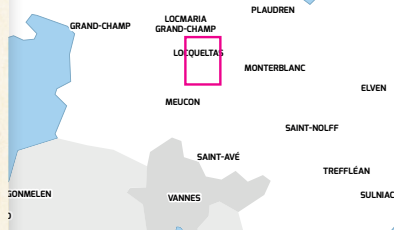
à droite par la route sur 260 m. Puis, emprunter le chemin sur votre droite. Retrouvez le sentier que vous prendrez sur la gauche pour revenir à la Route Américaine. - Au retour : partir vers la gauche, puis à droite rue des Fleurs et 2ème rue à droite place des Genêts. À gauche de cette place, suivre le sentier. Dans le Hameau des Jonquilles, prendre à droite pour rejoindre le chemin du Calvaire, qui conduit vers l'église. Retrouver le parking à droite.

UN PEU
D'HISTOIRE

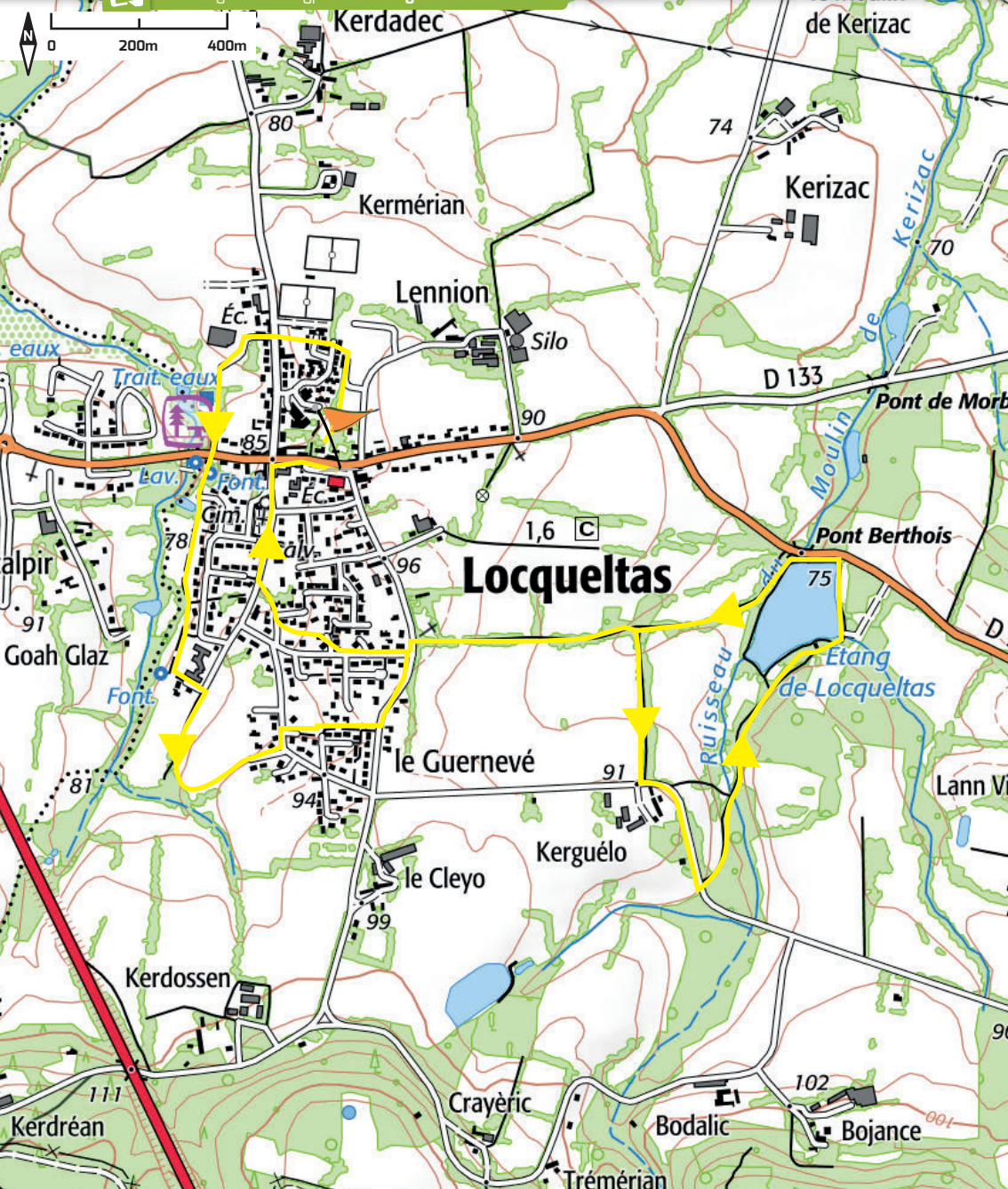
LE PARC ET ARBORETUM DE LA MARE AU POIVRE

Parc arboré de plus de 300 sculptures sur bois et sur pierre, lieu unique par son originalité. « Ici, on entend gazouiller les éléphants » dans un bois de 5 hectares façonné par Alexis Le Breton, un personnage haut en couleur. Agriculteur de métier, Alexis a consacré 23 années de sa vie à la création. La Mare au poivre figure désormais parmi les 30 sites d'art brut recensés en France. Se visite de mai à septembre.





Téléchargez le tracé gpx sur www.golfedumorbihan.bzh



DÉCOUVREZ LES 45 AUTRES BOUCLES DE RANDONNÉE !



Guide Rando disponible à la vente dans les bureaux d'information touristique du Golfe du Morbihan, sur golfedumorbihan.bzh ou par courrier en adressant un chèque de 9 € libellé à l'ordre de «GMVT Régie de recettes». N'oubliez pas de préciser vos coordonnées.

POUR NOUS CONTACTER :

tourisme@golfedumorbihan.bzh - 02 97 47 24 34
OFFICE DE TOURISME GOLFE DU MORBIHAN VANNES TOURISME
Quai Tabarly - CS23921 - 56039 VANNES

AUTRES EDITIONS EN BOUTIQUE



GUIDE DU ROUTARD

Fort de son succès, le Guide du Routard Golfe du Morbihan est réédité dans une version enrichie de nouvelles adresses pour un tourisme encore plus durable et d'anecdotes.



CARTE IGN VANNES GOLFE DU MORBIHAN

Cette carte de randonnée propose des courbes de niveau espacées de 10 mètres et une légende détaillée. Les sentiers balisés et les informations touristiques sont signalés.



CARTE IGN LE MORBIHAN À VÉLO

Les bons plans, les tracés classés par difficultés, cette carte ravira tous les adeptes du vélo, des plus novices aux plus expérimentés.



CARTE IGN ELVEN - GRAND-CHAMP

Cette carte de randonnée propose des courbes de niveau espacées de 10 mètres et une légende détaillée. Les sentiers balisés et les informations touristiques sont signalés.