



9

21.1 km

Sulniac - Les Vieux Villages

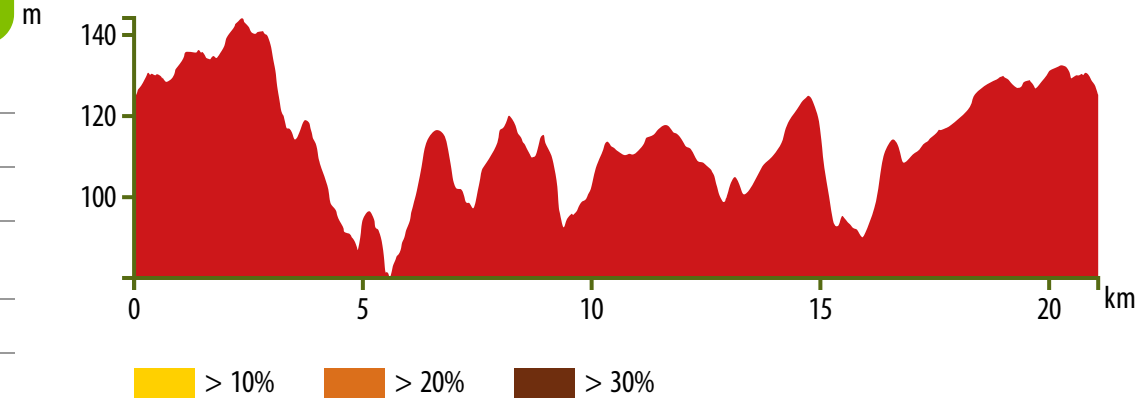
- ▲ 225m ▲ 225m
- ★ Sulniac

Sulniac - Les Vieux Villages

9

CARACTÉRISTIQUES

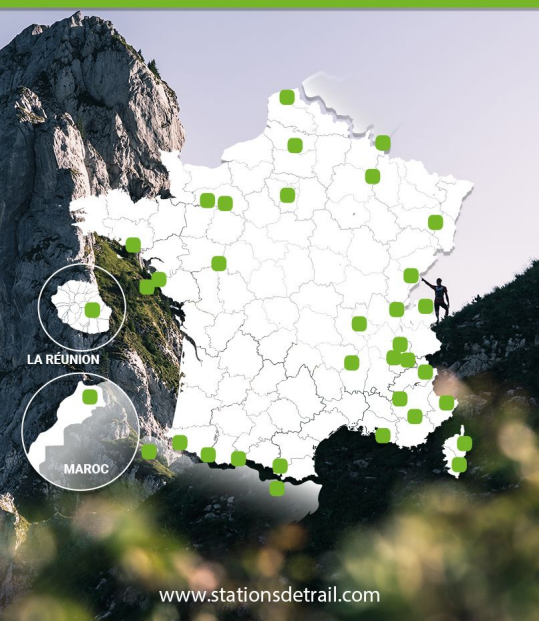
	21.1km
	225m
	225m
Alt. max	145m
Départ	Sulniac
Arrivée	Sulniac



A l'est de Vannes, en limite du Parc Naturel Régional du Golfe du Morbihan, la commune de Sulniac a gardé ses anciens chemins creux qui constituent un réseau dense de chemins de randonnée. Entre bocage et landes boisées, ce circuit permet de découvrir, au village de Sainte Marguerite, une des belles chapelles du Pays de Vannes et sa fontaine.

En cas de doute, suivre le balisage jaune correspondant au circuit Les vieux villages.

Stations de TRAIL 36 Stations de Trail + de 600 de parcours balisés



Suivez le Balisage

Balisage Parcours

Balisage Ateliers



Téléchargez le parcours sur l'Appli

Guidage GPS & VOCAL

Retrouvez les parcours

Les bonnes adresses autour de vous



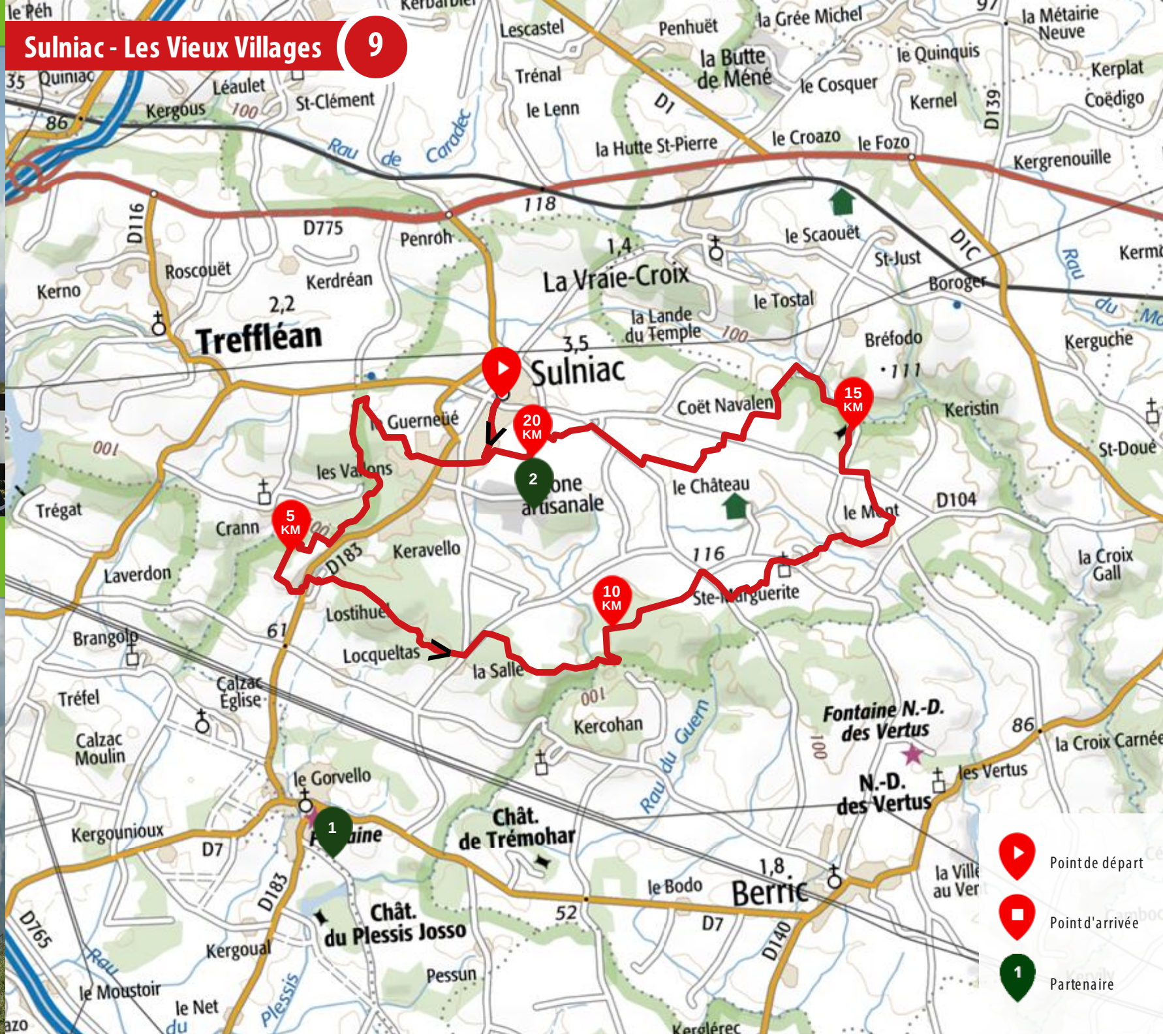
Disponible sur Play Store

Disponible sur App Store



Sulniac - Les Vieux Villages

9



-  Point de départ
-  Point d'arrivée
-  Partenaire

Partenaires

1

 **Cidrerie & Distillerie du Gorvello**

 Route de Pébeyec, Le Gorvello 56250 SULNIAC

 02 97 54 04 11

2

 **VILLAGE DE VACANCES LA LANDE DU MOULIN**

 Le Nounene 56250 SULNIAC

 02 97 53 29 39