



7

15.5 km

Saint Avé - Circuit du Camp de César

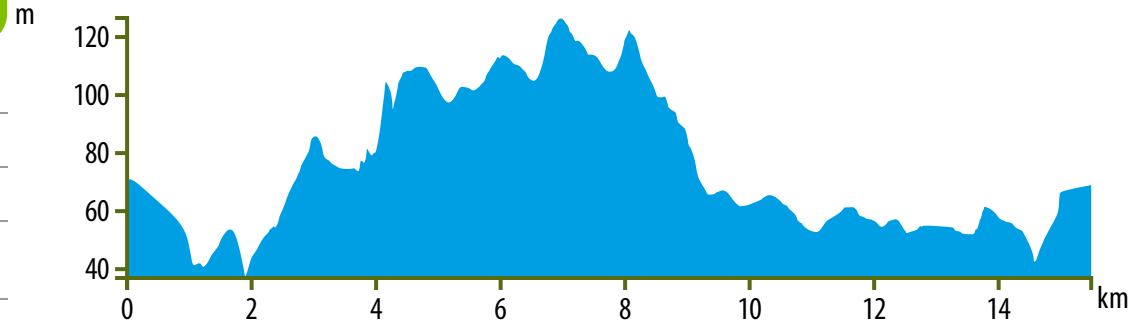
- ▲ 173m ▲ 173m
- ★ Saint-Avé

Saint Avé - Circuit du Camp de César

7

CARACTÉRISTIQUES

📍	15.5km
▲	173m
▲	173m
Alt. max	127m
Départ	Saint-Avé
Arrivée	Saint-Avé

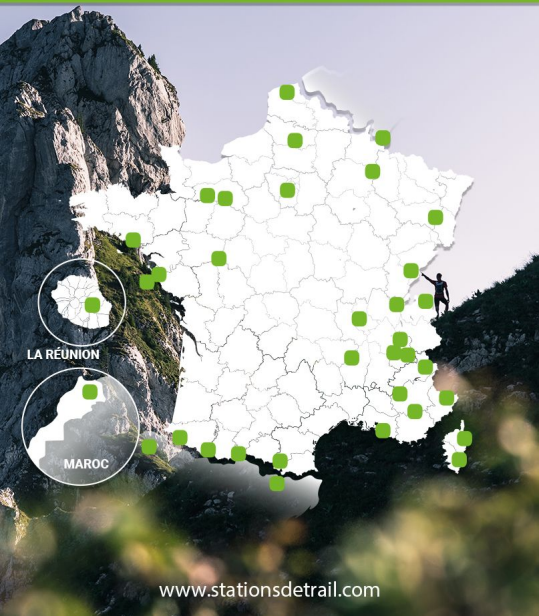


> 10%
 > 20%
 > 30%

Saint-Avé est située à 4 km au nord de Vannes. Ville verte au patrimoine exceptionnel, Saint-Avé dispose d'un environnement privilégié. La commune se découvre à travers ses 60 km de sentiers de randonnée. Ils offrent, avec les bois de Kerozer et de la Gouarnaise, le calme et le plaisir de promenades en famille. Toute la richesse de son histoire : les chapelles, les manoirs, les châteaux, les moulins, les

calvaires, les fontaines..., témoigne, elle aussi, de la grande diversité du patrimoine à découvrir en courant !

Stations de TRAIL 36 Stations de Trail + de 600 de parcours balisés



Suivez le Balisage

Balisage Parcours

Balisage Ateliers



Téléchargez le parcours sur l'Appli

Guidage GPS & VOCAL

Retrouvez les parcours

Les bonnes adresses autour de vous



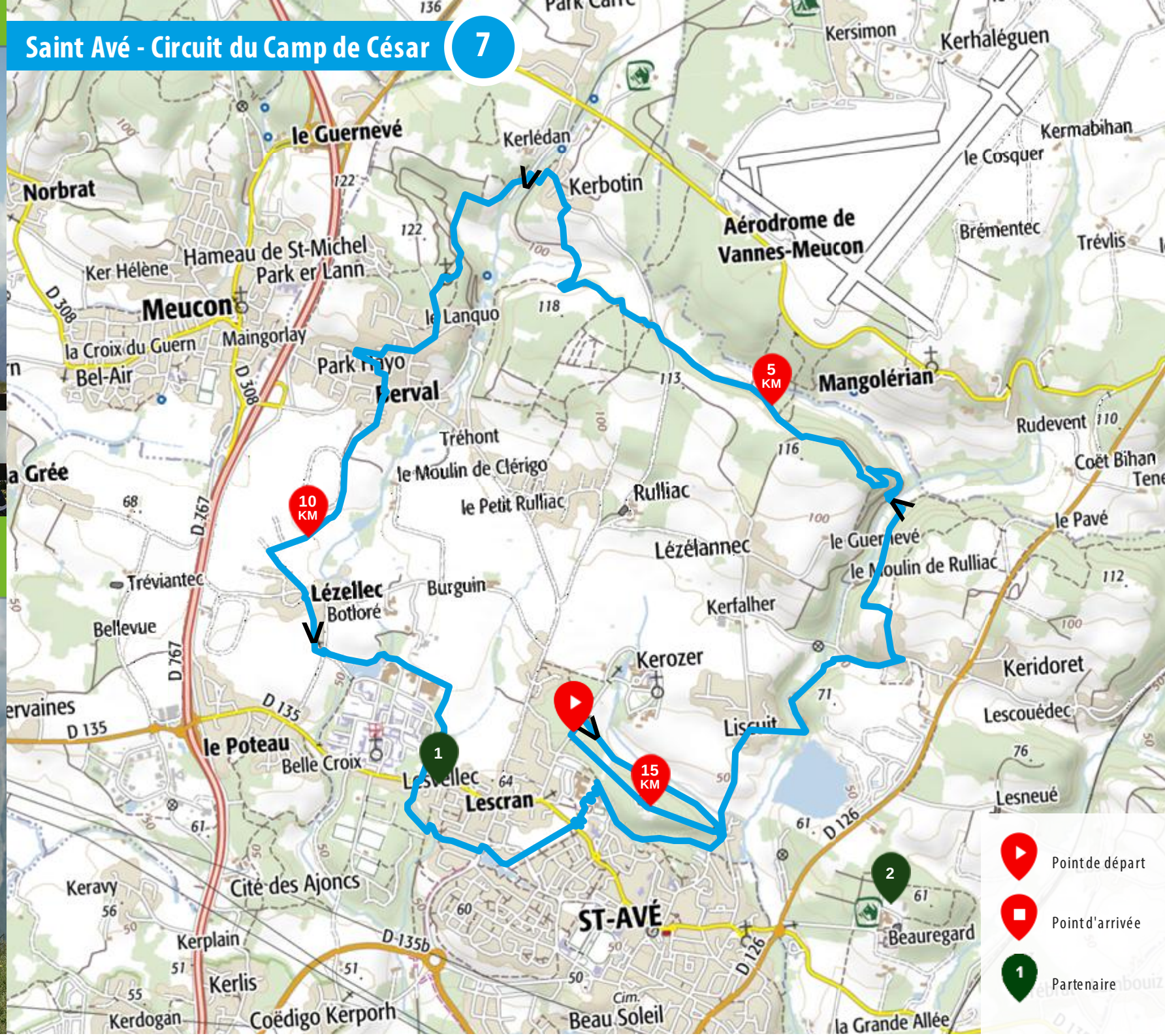
Disponible sur Play Store

Disponible sur App Store



Saint Avé - Circuit du Camp de César

7




- Point de départ
- Point d'arrivée
- Partenaire

Partenaires

1

 **Le Pressoir**


 7 rue de l'Hopital 56890 Saint Avé

 02 97 60 87 63

2

 **Les écuries de La Chenaie**

 Chateau de Beaugard 56890 SAINT AVE

 02 97 60 62 34