



2

10.8 km

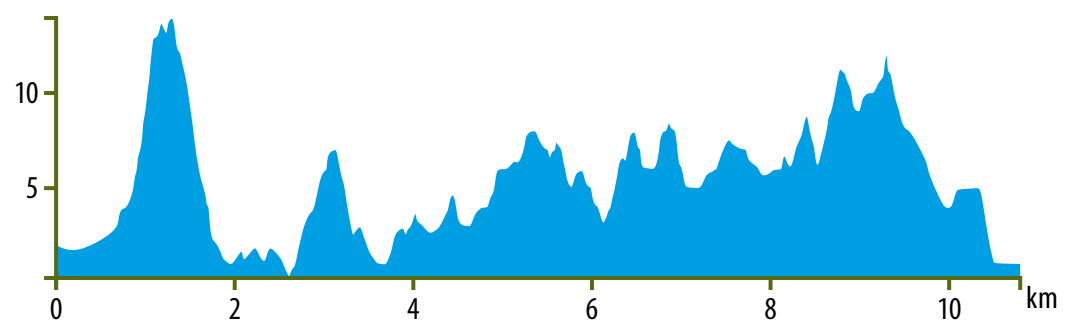
Les Culs Salés

- 37m 38m
- Séné

Les Culs Salés

CARACTÉRISTIQUES

	10.8km
	37m
	38m
Alt. max	14m
Départ	Séné
Arrivée	Séné

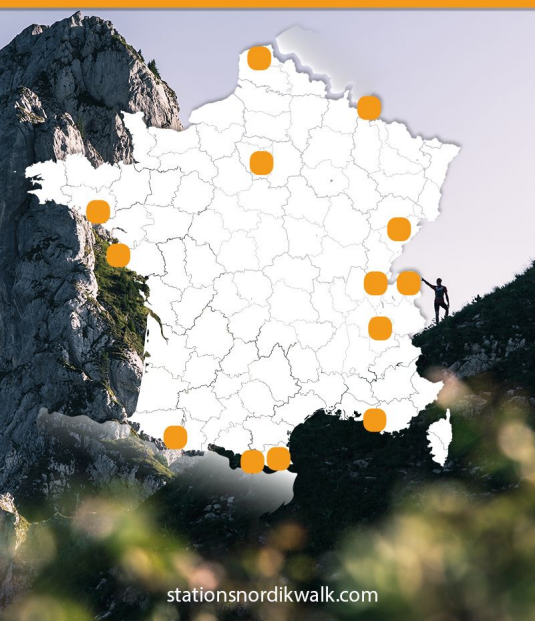


Parcours non balisés à découvrir.

Le parcours des Culs Salés permet de découvrir une vaste palette de paysages : rivages du Golfe du Morbihan et de la rivière de Noyal, bocage, villages.

Pendant longtemps les habitants de Séné, les Sinagots, ont été des gens de mer. Leur embarcation spécifique, appelé aussi Sinago, est un vieux gréement aux voiles rouges. Les marais salants, désormais transformés en réserve naturelle, étaient l'autre pôle d'activité de la commune. Ceux-ci furent, durant le 19^e siècle, le théâtre de la contrebande de sel. Les Gabelous, douaniers chargés de la surveillance du commerce du sel, se livraient à d'incessantes poursuites avec les Culs Salés, surnom des contrebandiers.

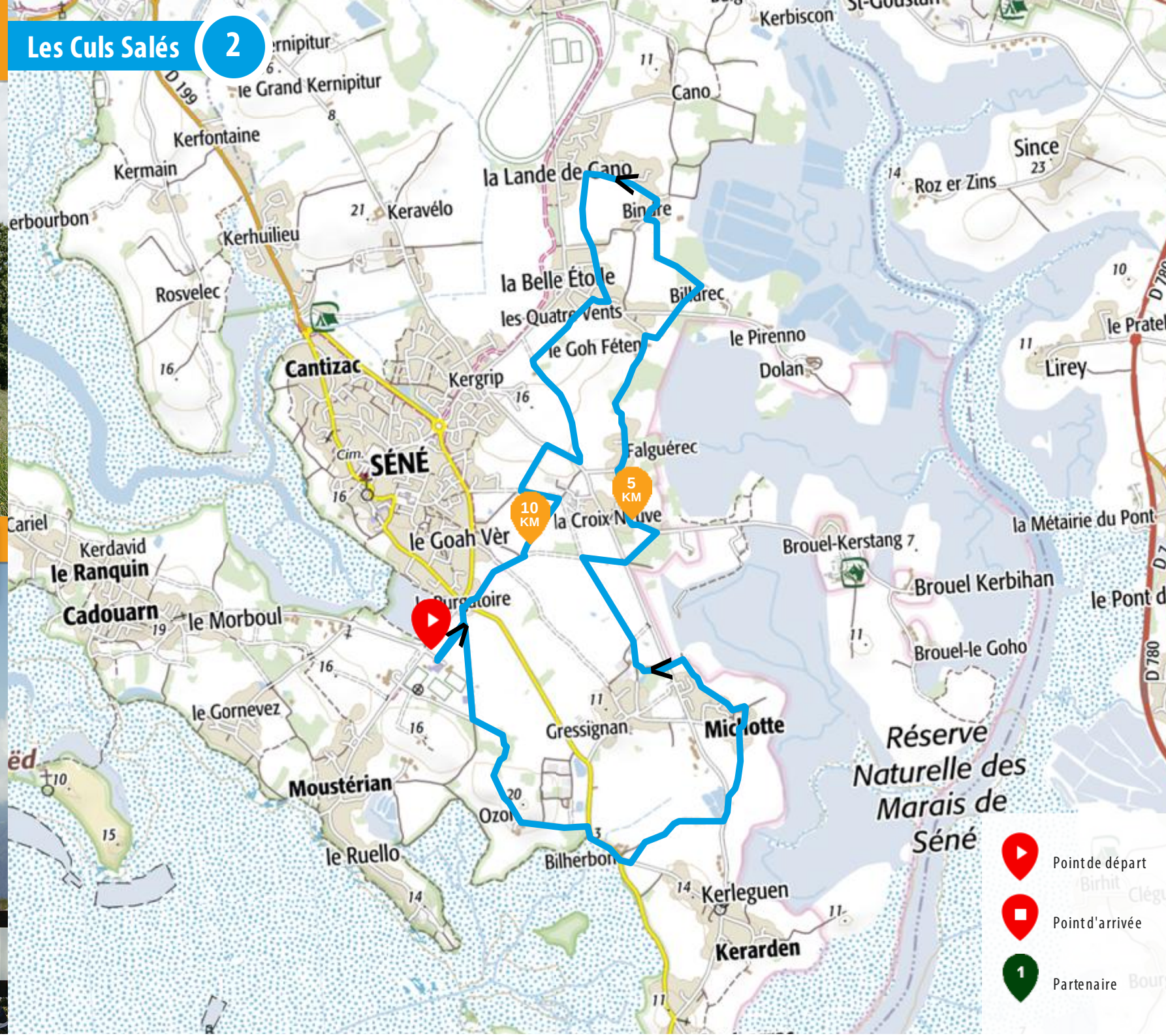
Stations NORDI WALK 13 Stations Nordik Walk
59 parcours de marche nordique



Téléchargez le parcours sur l'Appli

Les Culs Salés

2



- Guidage GPS & VOCAL
- Retrouvez les parcours
- Les bonnes adresses autour de vous



Disponible sur Play Store

Disponible sur App Store

Suivez le Balisage



- Point de départ
- Point d'arrivée
- Partenaire