

Station de TRAIL®

GOLFE DU MORBIHAN
VANNES



2

Gregam - Burgo

▲ 195m ▲ 194m
* Grand-Champ

14.6
km

Gregam - Burgo

CARACTÉRISTIQUES

📍 14.6km

▲ 195m

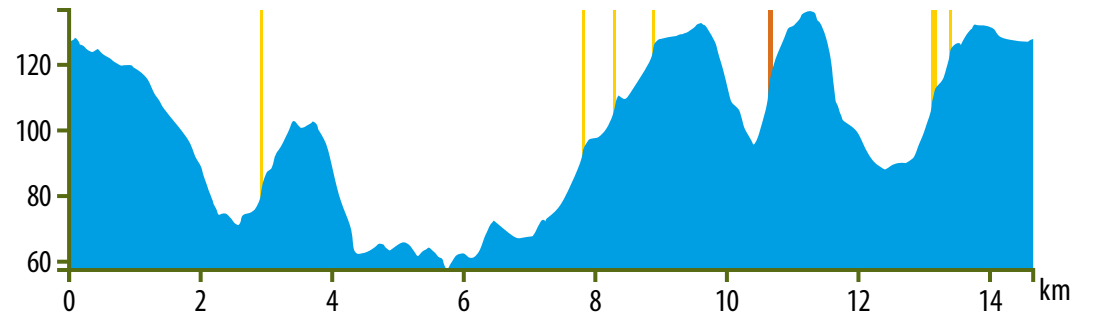
▲ 194m

Alt.
max 138m

Départ Grand-Champ

Arrivée Grand-Champ

m



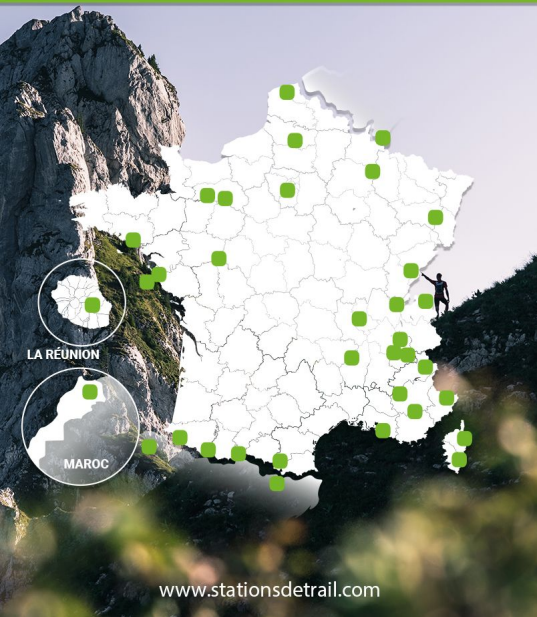
■ > 10% ■ > 20% ■ > 30%

À la découverte des balcons du Golfe...

Aux portes de Vannes, se déroule un pays bucolique de pâturages et de forêts, où les vieilles chapelles s'éparpillent entre les hamaux, les chemins creux et les mégalithes. Enfilez vos chaussures de trail et

partez à la découverte du Manoir de Kerleguen, du lavoir de Guenfrou ou encore les villages typiques tel que Pratel Mat...

Stations de TRAIL® 36 Stations de Trail + de 600 de parcours balisés



Suivez le Balisage

Balisage Parcours

Balisage Ateliers



Téléchargez le parcours sur l'Appli

Guidage GPS & VOCAL

Retrouvez les parcours

Les bonnes adresses autour de vous



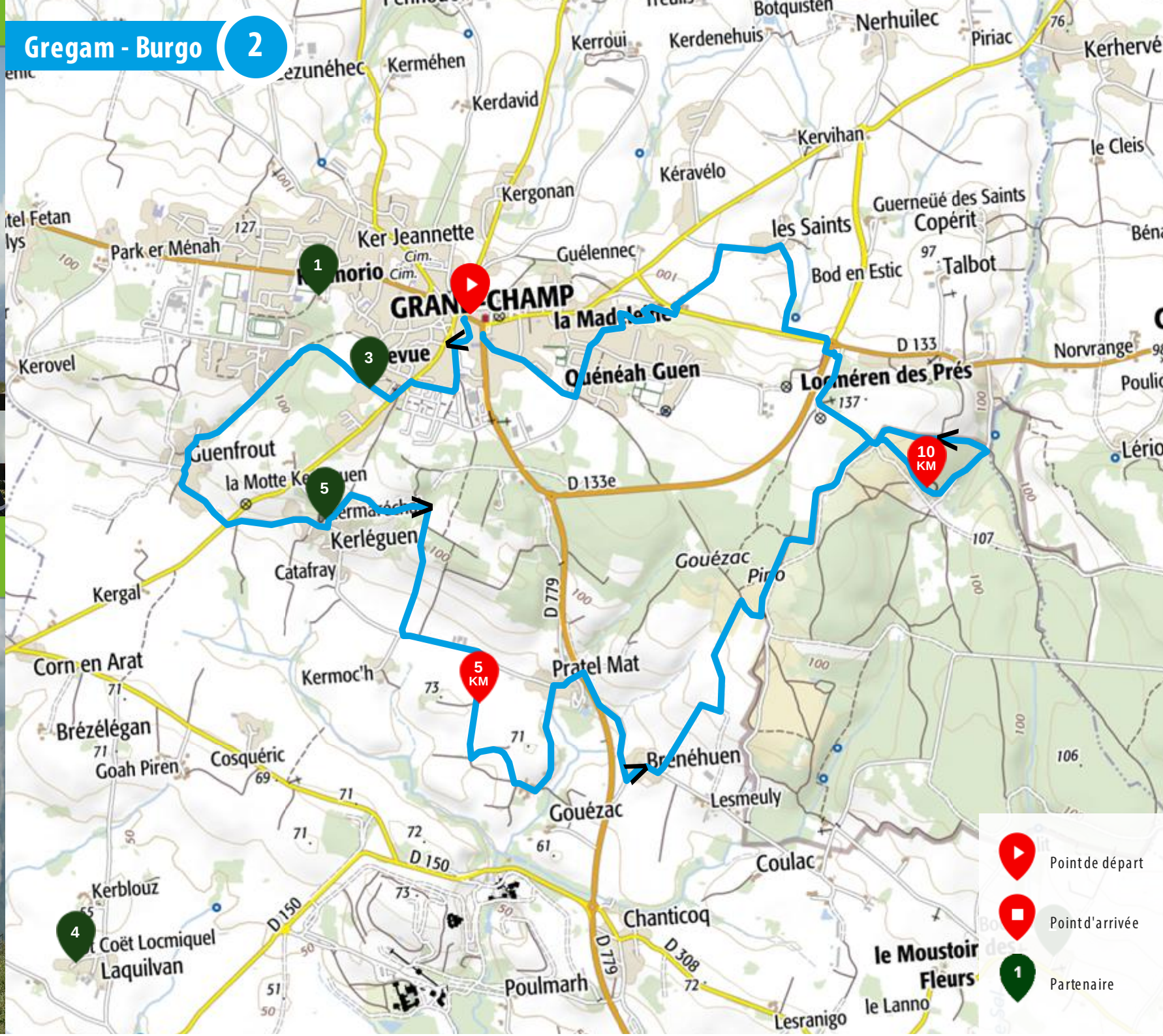
Disponible sur Play Store

Disponible sur App Store



Gregam - Burgo

2



- Point de départ
- Point d'arrivée
- Partenaire

Partenaires

1

Aire de Grand-Champ


 Kermorio, Rue du Général de Gaulle 56390 GRAND CHAMP



2

COURTOIS Pat rick


 Le Moustoir des Fleurs 56390 GRAND CHAMP

 02 97 60 62 03

3

Espace 2000

 Route de Plumergat 56390 GRAND CHAMP

 02 97 66 77 11

4

GITE DE BOT COËT - M. LE GALLIC


 Bot Coët - Locmiquel 56390 GRAND CHAMP

 06 11 77 34 84

5

Manoir de Kerleguen

 2 Kerleguen 56390 GRAND CHAMP

 02 97 61 40 18