



GOLF VON MORBIHAN VANNES... ERLEBT DAS Außergewöhnliche


BRETAGNE ^{BE}

REISEBROSCHÜRE



Golfe du
Morbihan
Vannes
TOURISME

TAUCHT IN DIE TIEFEN DES ERLEBNISSES OZEAN EIN



MIRAMAR LA CIGALE

HÔTEL THALASSO & SPA

Golfe du Morbihan

+33 (0)2 97 53 49 00 - miramar-lacigale.com





GOLF VON MORBIHAN VANNES...

ERLEBT DAS
Außergewöhnliche

FRAGT EINEN EINHEIMISCHEN

2 Botschafter des Golfs von Morbihan



Diese eine Bretagne gibt es nicht. Es gibt viele Bretagne. Und genau darin liegt ihr Geheimnis. Das sagen die Bretonen über ihr Zuhause. Und es stimmt. Am Golf von Morbihan im Süden der Bretagne glaubt man sich sofort in einer anderen Welt: Gerade einmal 900 Meter breit ist das Nadelöhr, das das „kleine Meer“ –

so die deutsche Übersetzung für „mor bihan“ – mit dem weiten Atlantik verbindet. Die Gezeitenströmungen hier zählen deshalb zu den stärksten der Welt. Und dennoch ist der Golf mit seinen Ufern, an denen Orangen- und Zitronenbäume blühen, der wohl mildeste Zipfel der Region. Am liebsten erkunde ich ihn mit dem Kajak. Den Moment, als wir leise über das Wasser gleitend Möwenbabys beobachten konnten, die nur wenige Stunden zuvor geschlüpft waren, werde

ich nie vergessen. Die sonnigen Küsten und Inseln mit ihren langen weißen Sandstränden sind für mich perfekt zum Baden – und für ein Picknick. Besonders auf der Halbinsel Rhuys gibt es jeden Tag mindestens einen Markt mit den besten Produkten der Region: Cidre, Käse und natürlich Austern sind hier einfach fantastisch – und vor dieser Kulisse umso mehr! Ein geheimnisvoller keltischer Steinkreis, dessen eine Seite auf einer Insel und die andere schon unter Wasser liegt, die Sommerresidenz der bretonischen Herzöge und die Hafenstadt Vannes mit ihren mittelalterlichen Gässchen und bunten Fachwerkhäusern sind für mich immer wieder kulturelle Highlights der Bretagne.

Christine Lange, Frankfurt/Main, 32 Jahre,

Pressesprecherin des Tourismusverbands der Bretagne in Deutschland



Willkommen auf der Halbinsel Rhuys!

Hier sind Sie überall vom bezaubernden Meer umringt, ob an der Atlantikküste oder dem schönen Golfe von Morbihan – eine der schönsten Buchten der Welt. Inseln und Inselchen, nach der Sage so viele wie das Jahr Tage hat, um die 40 sind es tatsächlich, davon einige im Privatbesitz.

Am Rande des Golfes mag ich mich ab und zu Fuß Richtung St Armel begeben, dort parkt man am besten direkt am Golfe – Richtung Lasne. Gute Wanderschuhe sind empfehlenswert und bei Regen sogar Stiefel....

Zuerst eine kleine Entdeckungstour durch die Salzgärten, wobei man – bewappnet mit einem Fernglas – die artenreiche Vogelwelt bewundern kann.

Danach führt Sie ein angenehmer Pfad über die Schleusen bis zum Ortseingang. In dem kleinen Ort finden Sie eine gute Adresse für Gaumenfreude und ein bemerkenswertes Konzept für Unterkünfte. Bei Ebbe können Sie Auch die Insel Tascon erkunden.

Hin und wieder besuche ich eine Austernfarm, es gibt einige am Rande des Golfes: Brehuidic, Les Parcs de Sluze, le Logeo.... übrigens auch ein charmanter Hafen.

Früh morgens oder bei Sonnenuntergang entlang der Atlantikküste Richtung Grand Mont – einem besonderen Aussichtspunkt. Hier schon mal die beiden

Strände etwas erkunden, Le Rohu und le Gohvelin, danach geht es ein bisschen sportlich aufwärts (beim Eingang des Strandes le Gohvelin). Von hier hat man nach einem kleinen Spaziergang eine wunderschöne Aussicht bis zum Petit Mont von Arzon und wenn Sie Glück haben, so hat das Meer einen intensiven Türkiston – auf bretonisch nennt man das hier "glazig"...

Ob zum Picknick oder Schlemmermenü – die lokalen Spezialitäten, Austern, Meeresfrüchte, Lachsspezialitäten, feinerligen Cidre, Käse und bretonische Butterkekse... bekommen Sie auf Märkten und in Delikatessengeschäften.

In Sarzeau befindet sich auch das Burgschloss Château de Suscinio – dort sollten Sie auch einen Blick werfen, entweder zu einem mittelalterlichen Event oder einem Besuch der Burg – inzwischen von den Legenden des Zaubewaldes von Brocéliande inspiriert.... die Erkundung lohnt sich!

Keines Falls dürfen Sie die Halbinsel verlassen, ohne einen Blick auf Port Navalo zu werfen, das absolute Schmuckstück der Halbinsel....

Am besten gehen Sie bis nach la Pointe de Bilgriox. Atemberaubend sind die Strömungen am Eingang des Golfes, man sollte schon ein erfahrener Segler sein....

Kenavo

Gabi Lucas-Merkle,

Auberge des Voyageurs, Monteneuf

Golfe du Morbihan Vannes

TOURISME

REISEBROSCHÜRE

(TOURISTENINFORMATION)
Golfe du Morbihan Vannes Tourisme

INHALT

6

Portfolio



12

Kultur



16

Meer



20

Natur



22

Terroir



24

Megalithe



Umsetzung: l'OURS en PLUS l'OURS en Plus - 4 chemin des Douets - Les Fossés - Saint-Florent-des-Bois - 85310 Rives de l'Yon - www.loursenplus.fr
Titelfoto: Alexandre Lamoureux • Bildnachweis: Alexandre Lamoureux (vorbehaltlich anderslautender Bestimmungen) • Grafikdesign: Emma Chanelles • Druck: Calligraphy •
Geschäftsführung: Roland Tabart • Chefredakteur: Arnaud Burel - Verantwortlicher: Aline Guiho • Unser Dank gilt: allen Personen, die zu dieser Ausgabe beigetragen haben,
all unseren Partnern und dem Team der Touristeninformation: Annaïck, Angélique, Aurélie, Brendan, Cédric, Elisabeth, Emmanuelle, Gaëlle, Marie-Odile, Marion, Rozenn, Sandra,
Sandrine, Sylvie, Valentine und Virginie.

Golfe du
Morbihan
Vannes
TOURISME

Office de tourisme Golfe du Morbihan Vannes Tourisme

Quai Tabarly - CS 23921 - 56039 Vannes

tourisme@golfedumorbihan.bzh • www.golfedumorbihan.de

Offiziell als Reise- und Aufenthaltsveranstaltung eingetragene Tourismusstruktur: IMMO 56130003 - SIRET : 789 660 784 00024 - APE : 7990 Z - TVA Intracommunautaire : FR 58789660784



Certifié PEFC
Cet imprimé est issu
de forêts gérées
durablement et de
sources contrôlées.
pefc-france.org



Golfe du Morbihan Vannes TOURISME

(TOURISTENINFORMATION)
Golfe du Morbihan Vannes Tourisme

ÖFFNUNGSZEITEN TOURISMUSBÜROS

	APRIL BIS JUNI		JULI UND AUGUST		SEPTEMBER		OKTOBER BIS MÄRZ
	Montag bis Samstag	Sonntag	Montag bis Samstag	Sonntag	Montag bis Samstag	Sonntag	Montag bis Samstag - Sonntag geschlossen
VANNES	9:30 Uhr – 12:30 Uhr 13:30 Uhr – 18:00 Uhr*	Geschlossen* * in den Osterferien und vom 15. bis 30. Juni geöffnet: 10:00 Uhr – 13:00 Uhr	9:30 Uhr – 19:00 Uhr	10:00 Uhr – 18:00 Uhr	9:30 Uhr – 12:30 Uhr 13:30 Uhr – 18:00 Uhr	Geschlossen* * vom 1. bis zum 15. September geöffnet: 10:00 Uhr – 13:00 Uhr	9:30 Uhr – 12:30 Uhr 13:30 Uhr – 18:00 Uhr
GRAND-CHAMP	9:30 Uhr – 12:30 Uhr 14:00 Uhr – 18:00 Uhr	-	9:30 Uhr – 12:30 Uhr 14:00 Uhr – 18:00 Uhr* * inkl. am 15. August * außer Montag: 14:00 Uhr – 18:00 Uhr und Samstag: 9:30 Uhr – 12:30 Uhr	-	9:30 Uhr – 12:30 Uhr 14:00 Uhr – 18:00 Uhr	-	9:30 Uhr – 12:30 Uhr 14:00 Uhr – 18:00 Uhr
ARZON	9:00 Uhr – 12:00 Uhr 14:00 Uhr – 18:00 Uhr	-	9:00 Uhr – 13:00 Uhr 14:00 Uhr – 19:00 Uhr	10:00 Uhr – 13:00 Uhr 15:00 Uhr – 18:00 Uhr	9:00 Uhr – 12:00 Uhr 14:00 Uhr – 18:00 Uhr	-	9:00 Uhr – 12:00 Uhr 14:00 Uhr – 18:00 Uhr
SARZEAU	9:00 Uhr – 12:00 Uhr 14:00 Uhr – 18:00 Uhr	-	9:00 Uhr – 13:00 Uhr 14:00 Uhr – 19:00 Uhr	10:00 Uhr – 13:00 Uhr	9:00 Uhr – 12:00 Uhr 14:00 Uhr – 18:00 Uhr	-	9:00 Uhr – 12:00 Uhr 14:00 Uhr – 18:00 Uhr
ST GILDAS DE RHUYS	9:00 Uhr – 12:00 Uhr 14:00 Uhr – 18:00 Uhr	Geschlossen* * in den Osterferien geöffnet: 9:00 Uhr – 13:00 Uhr	9:00 Uhr – 13:00 Uhr 14:00 Uhr – 19:00 Uhr	9:00 Uhr – 13:00 Uhr	9:00 Uhr – 12:00 Uhr 14:00 Uhr – 18:00 Uhr	-	9:00 Uhr – 13:00 Uhr Donnerstag und Samstag geschlossen
ÎLE-AUX-MOINES	9:30 Uhr – 13:00 Uhr 14:00 Uhr – 17:15 Uhr	9:30 Uhr – 13:00 Uhr 14:00 Uhr – 17:15 Uhr	9:30 Uhr – 18:00 Uhr		9:30 Uhr – 13:00 Uhr 14:00 Uhr – 17:15 Uhr	9:30 Uhr – 13:00 Uhr 14:00 Uhr – 17:15 Uhr	Geschlossen

An Feiertagen: Bitte nachfragen.



GRATIS WLAN ONLINE BLEIBEN?

» Die Touristeninformation bietet Euch 12 WLAN-Hotspots im gesamten Gebiet Golf von Morbihan. Gratis und leichtes WLAN, rund um die Uhr über das Netz WIFI GOLFE MORBIHAN verfügbar.



WLAN-Hotspot im Touristenbüro



Interaktive Standortmarkierungen

ALLE INFOS FINDET IHR AUF UNSERER SEITE:

WWW.GOLFEDUMORBIHAN.DE/WIFI



Golfe du Morbihan Vannes TOURISME

Golf von Morbihan - Arzon

(TOURISTENINFORMATION)
Golfe du Morbihan Vannes Tourisme

DIE TOP-SEHENSWÜRDIGKEITEN EMPFOHLENE TOUREN

AN 1 TAG

Das wird zwar eine kleine Herausforderung, aber wenn Ihr nur einen Tag in der Region verbringt, solltet Ihr im Herz der Altstadt von Vannes bleiben und idealerweise eine Überfahrt auf dem Golf von Morbihan mit einem (kurzen) Stopp auf der Île aux Moines und/oder auf der Île d'Arz machen. Ein Spaziergang auf den Küstenwegen bringt Euch mehr als jeder Reiseführer der Welt.



Vannes



Gezeitenmühle, Île d'Arz

AN 3 TAGEN

❖ 1. Tag: Vannes.

Verbringt den Morgen damit, durch die Altstadt zu streifen und den Nachmittag im Park des Golfs (Aquarium, Ker) und auf der Île de Conleau zu verbringen. Eine mögliche Alternative ist, die anschauliche Burg Suscinio auf der Halbinsel Rhuys zu besichtigen.

❖ 2. Tag: Setzt die Segel Richtung Inseln und cruist herum, oder pickt Euch eine heraus, um sie in Ruhe zu erkunden. Die Île aux Moines erkundet man am Besten mit dem

Rad, die Île d'Arz zu Fuß über den fantastischen Küstenweg.

❖ 3. Tag: Wenn Ihr am 1. Tag nicht bei Suscinio wart, könnt Ihr diesen Tag der Halbinsel Rhuys widmen und bis zum charmanten Port-Navalo vordringen. Strandfans werden zwischen Saint-Gildas und Penvins ihr Glück finden. Andere Möglichkeit: die kleinen idyllischen Häfen im Westen des Golfes wie Le Bono, Auray (Viertel Saint-Goustan) sowie ein Ausflug von Larmor-Baden zum Cairn de Gavrinis.

Quelle: Guide du Routard Golfe du Morbihan

IN 1 WOCH

- ❖ **1. Tag:** Vannes, wie oben.
- ❖ **2. Tag:** Besichtigt eine Insel Eurer Wahl.
- ❖ **3. Tag:** Auf der Erkundungstour der Belvederes des Golfs, nehmen Euch die kleinen Marktflecken des Hinterlands, die sich im Grünen aneinander reihen und von denen aus man auf die Jagd nach Sehenswürdigkeiten wie Megalithen, Kapellen, Flurkreuze und andere Kuriositäten macht, in die alte Bretagne mit. Nicht zu vergessen: das besonders gut erhaltene Dorf Gorvello.
- ❖ **4. Tag:** die Ostseite der Halbinsel Rhuys mit der Maison du Cidre in Le Hézo, die Salzärten von Lasné in Saint-Armel und die Insel Tascon, und zum Schluss natürlich die Burg Suscinio.
- ❖ **5. Tag:** die West- und Südseite der Halbinsel Rhuys, um die Strände des Atlantiks zu genießen, gemächlich die kleinen Buchten, Landzungen und

kleinen Häfen der Küste des Golfs zu durchziehen, den Tumulus von Petit-Mont bis Arzon zu besichtigen und am Port-Navalo zu faulenzen. Liebhaber werden sich eine Thalassobehandlung gönnen!

❖ **6. Tag:** der Westen des Golfs mit Arradon und Larmor-Baden, wo man den Cairn der Île de Gavrinis erreichen kann. Nachmittags könnt Ihr zum charmanten Hafen von Le Bono und Auray (Saint-Goustan) gehen.

❖ **7. Tag:** geht bis nach Locmariaquer, um die Rundreise zu schließen, die unterschiedlichen Megalithstätten zu besichtigen und schließlich an den schönen Stränden des Terroirs zu baden.

❖ **Alternative:** im Sommer könnt Ihr einen der Tagespläne durch einen Ausflug zur Belle-Île, Houat oder Hoëdic.

Port-Navalo, Arzon



Landes de Lanvaux

IN 2 WOCHEN

Ihr habt Zeit alles nah und fern zu erkunden und die großen Stätten und bekannten Stränden des Südmorbihan zu genießen. Am Besten entscheidet Ihr Euch für zwei unterschiedliche Ferienorte pro Woche als Ausflugsbasis - der erste Ort sollte im Zentrum oder im Westen liegen, der zweite eher auf der Halbinsel Rhuys. Andere Möglichkeit: lasst Euer Auto stehen und gönnt Euch eine Tour durch den Golf zu Fuß oder mit dem Rad, nutzt die Fährverbindungen zwischen Locmariaquer und Port-Navalo, um eine richtige Rundreise zu machen. Eine schöne Art, die Region zu erleben. Folgendes solltet Ihr zu Eurem Programm hinzufügen:

- ❖ **1. Tag:** Vannes.
- ❖ **2. Tag:** Besichtigt eine Insel Eurer Wahl.
- ❖ **3. Tag:** die Belvederes des Golfs.
- ❖ **4. Tag:** in den Landes de Lanvaux wandern, die reizende Stadt Rochefort-en-Terre erkunden, in deren Kern alte, mit besonders vielen Blumen versehene Häuser emporragen, die von einem Schloss mit einem großen, für jeden zugänglichen Park (Kunstmuseum Naïa des Imaginaires) dominiert werden.

- ❖ **5. Tag:** Ostseite der Halbinsel Rhuys.
- ❖ **6. Tag:** West- und Südseite der Halbinsel Rhuys.
- ❖ **7. Tag:** der Nordwesten des Golfs, von Arradon nach Baden, mit einem Ausflug zur Île de Gavrinis.
- ❖ **8. Tag:** der charmante kleine Hafen von Le Bono, Auray und die Basilika von Sainte-Anne-d'Auray, dem zentralen Pilgerort der Bretagne (26. Juli).
- ❖ **9. Tag:** Locmariaquer.
- ❖ **10. Tag:** Trinité-sur-Mer, das Mekka für Segler im Süden der Bretagne, zwischen dem großen Freizeithafen und den Austernterassen. Vor Carnac reihen sich Menhire wie in einer Parade auf und die Stadt kann auf ein tolles Museum stolz sein, das der Epoche gewidmet ist.
- ❖ **11. und 12. Tag:** In 2 Tagen bekommt Ihr von der Halbinsel Quiberon und den Stränden nicht genug.
- ❖ **13. und 14. Tag:** Wollt Ihr zwei Tage auf der Belle-Île verbringen, um die Zitadelle und seine unberührte Küste zu erkunden, oder zwei Tagesausflüge zu den Inseln Houat und Hoëdic machen? Liebhaber der Einsamkeit und weitläufiger Fläche werden im siebten Himmel sein.



Insel Berder, Larmor-Baden



Schließt Eure Augen und stellt Euch dieses Erlebnis vor:
Ihr gleitet auf der Wasseroberfläche des friedlichen Gewässers des Golfs von Morbihan.
Hört Ihr das...? Kein Laut... Nur Streicheleinheiten für die Seele



Die alte Brücke von Le Bono
erklimmen und die Aussicht auf den
kleinen Hafen genießen



Die Vögel inmitten des Regionalen
Naturparks des Golfs von Morbihan
beobachten



Gleitsport zwischen den Inseln des
Golfs von Morbihan versuchen



Strand Fagea, Arzon

Meer...

ERLEBT DAS
Außergewöhnliche



Bevor Ihr es Euch an einem der vielen Strände des Golfs von Morbihan bequem macht, nehmt Euch die Zeit an der Küste entlang zu schlendern, an Land entlang des Küstenweges, zu Wasser an Bord eines Tourboots, um die Hauptinseln des Golfs zu umfahren.



Die Welt hinter sich lassen und auf den Wellen Richtung Inseln des Golfs reiten, sich währenddessen von der Landschaft verzaubern lassen, die sich den Gezeiten und Jahreszeiten beugt.



Von der Bootsrampe zum Strand über den Küstenweg der Halbinsel Rhys bis zum Port-Navalo ausschwärmen und vom Badespaß an den großen Stränden am Meer der Halbinsel Rhys profitieren.



Auf einem Großsegler das Weite suchen



Austernzüchtereien, Séné

Terroir...

ERLEBT DAS
Außergewöhnliche

Die lokalen Märkte sind die Gelegenheit, die Erzeuger aus dem Golf von Morbihan kennenzulernen. Es ist ihnen wichtig mit Euch ihr Knowhow zu teilen und mit ein paar Geschmacksproben den Gourmet in Euch zu wecken.



Sich von der Lebendigkeit der Märkte mit Erzeugern und der Fischhalle in Vannes erfassen lassen



Die süßen Speisen der Bretagne in einer Crêperie, Bäckerei und einer Boutique mit Eigenproduktion probieren: ein Crêpe, eine Galette, Salzkaramell und ein Kouign Aman.



An einer Austernzüchtereien halten und ein paar Austern oder Meeresfrüchte probieren, währenddessen das Panorama auf sich wirken lassen.



Vannes, Place Henri IV

Kultur...

ERLEBT DAS
Außergewöhnliche

Darf man vorstellen: Vannes, die elegante mittelalterliche Hauptstadt des Golfes!
Das religiöse Kulturerbe, die engen Gassen und die Fachwerkhäuser werden
regelmäßig bei traditionellen Festen, die bretonische Tänze und Musik vereinen,
hervorgehoben.



Vannes & seine Stadtmauer
besichtigen, die elegante
mittelalterliche Hauptstadt des
Golfes



Die Legenden König Arthurs in der
Burg Suscinio auf sich wirken lassen.



Das Dorf Gervello mit seinen alten
bretonischen Häusern ansteuern



Sumpf Susciniq, Sarzeau

Natur...

ERLEBT DAS
Außergewöhnliche

Schaltet im Urlaub einen Gang herunter! Nehmt Euch bei Rad- und Wanderausflügen die Zeit für Stopps, um die zahlreichen Vögel zu beobachten, die im Golf von Morbihan Zuflucht und Unterschlupf gefunden haben.



Den Anschlag auf einem der 3
Golfplätze ausfeilen.



Ein Rad leihen und die Fähre nutzen,
um die Ausfahrt zu verlängern



Auf dem Küstenweg (GR® 34)
inmitten einer weltweit einzigartigen
Umgebung wandern.





Die Quenouille de Gargantua, Plaudren

Megalithe...

ERLEBT DAS
Außergewöhnliche

Entdeckt das Kulturerbe der Megalithen des Golf von Morbihan. Da er mehr als nur einen Titel erhalten soll, nämlich eine Aufnahme in das UNESCO-Weltkulturerbe, ist er Objekt großer Forschungsarbeiten.



Geduldig die alten Stätten der
Megalithen in den Landes de Lanvaux
suchen



Eine Zeitreise im Innern des Cairn der
Île de Gavrinis und des Petit Mont



Die Butte de César erklimmen



Kultur...

ERLEBT DAS
Außergewöhnliche

Das Pflaster einer geschichtsträchtigen Stadt betreten

Vannes in 6 Sehenswürdigkeiten

1 STADTMAUER

Die Stadtmauer von Vannes ist eine der letzten bestehenden Befestigungen der Bretagne und der Sockel des Kulturerbes für Touristen in Vannes. Die erste Ringmauer wurde im 3. Jh. von den Römern erbaut, aber erst Ende des 14. Jhs. wurde die Stadtmauer unter der Herrschaft von Johann dem Eroberer zum Schutz der Bevölkerung befestigt und ausgebaut. Der Herzog bezog in Vannes Residenz und ließ das Schloss Hermine erbauen. Da sich Ludwig XIV. nicht für das architektonische Kulturerbe interessierte, existiert es heute nicht mehr. Der König verschleuderte die Steine der Stadtmauer und des Schlosses Hermine, um seine Kriege zu finanzieren. Glücklicherweise überlebten manche Türme und Bollwerke wie der Tour Calmont. Er verkörpert mit seinen zwei Passagen, der Durchfahrt und der Pforte für das Fußvolk alle Charakterzüge eines mittelalterlichen Tores.

Mit ein paar Kabellängen mehr ist der Tour du Connétable der höchste der Ringmauer und war als einziger ein Verteidigungsturm und dann, wie die großen Fenster mit Stützen zeigen, ein Wohnturm.

2 LA COHUE

La Cohue birgt heutzutage das Kunstmuseum von Vannes. Im Gegensatz zur heutigen Ruhe, die die Betrachtung zeitgenössischer Kunst an diesem Ort begünstigt, wimmelte

es in der Markthalle im Mittelalter nur so vor Leben. La Cohue beherbergte im Erdgeschoss zahlreiche Verkaufsbuden und im 1. Stock den herzoglichen Justizpalast. Sie barg im 17. Jh. sogar das Parlament der Bretagne und mehrmals die Stände der Bretagne.

3 KATHEDRALE SAINT-PIERRE

Die gotische Kathedrale Saint-Pierre wurde auf den Überresten einer alten romanischen Kathedrale erbaut. Nur wenige wissen das, aber die Kathedrale Saint-Pierre von Vannes ist eigentlich eine Basilika. Sie kann sich mit diesem Titel schmücken, da sie seit 1419 die Reliquien des Heiligen Vinzenz Ferrer birgt. Sie ist eine Pilgerstätte der Wallfahrt Tro-Breizh, die im Mittelalter die Sieben Heiligen Gründer der Bretagne feierten.

4 FACHWERKHÄUSER

Die Fachwerkhäuser illustrieren die schönsten Postkarten von Vannes. Die Stadt verzeichnet 170 Fachwerkhäuser, von denen der größte Teil um die Kathedrale herum steht. Andere stehen im Vorort Saint-Patern und ein paar an den Ufern des Hafens. Wahrscheinlich waren es im 15. Jh. ca. 900. Der Place Henri IV ist von den schönsten Fachwerkhäusern von Vannes umgeben. Alle haben schöne Farben und ab und zu wunderschön geformte Details.

5 VORSPRUNG DER HÄUSER

Der Großteil der Fachwerkhäuser hat einen ausgeprägten auskragenden ersten Stock, der weiter hervorsteht als das Erdgeschoss. Im Mittelalter war dieser architektonische Bauweise weit verbreitet, da man die öffentlichen Straßen breiter machen konnte und in den oberen Stockwerken an Wohnfläche gewann. Ein weiterer Vorteil: früher wurden Steuern nur auf das Erdgeschoss der Häuser erhoben...aber das große Problem der Auskragungen war, dass diese so nahe gebaut waren, dass sich Brände schnell ausbreiteten...daher berühren sich die Wohnungen in den oberen Stockwerken.

6 VANNES UND SEINE FRAU

An der Straßenecke Rue du Bienheureux-Pierre-René-Rouge und Rue Noé stellen zwei farbige Granitbüsten ein lebensfrohes Paar da, das Kunden in einem Laden zu empfangen scheint. Warum dieser Name? Ist das Herr Vannes...? Zweifellos, da zu dieser Zeit die Familie Vennes in der Nähe lebte... Jetzt kann man sich gut vorstellen, dass Herr Vennes sein Porträt und das seiner Frau ganz in der Nähe hauen ließ, und durch die Flüsterpost Herr Vennes zu Herr Vannes geworden ist!





DIE FESTUNG LARGOËT DEN BESUCH IN ELVEN VERLÄNGERN



Gönnt Euch 15 Min. von Vannes eine Spritztour nach Elven, ausgezeichnet mit dem französischen Label Village Étape. Am Dorfausgang nehmt Ihr den kleinen Weg zwischen zwei Steinpfeilern. Am Waldesrand hindert Euch eine schwere Türe am weitergehen. Sie gibt den Weg zur die eindrucksvolle Festung Largoët frei. Dieser Herrensitz wurde im 15. Jahrhundert von wichtigen Bewohnern behaust: Marschall Johann IV. von Rieux, der Vormund der Herzogin Anne de Bretagne, zukünftige Königin von Frankreich, und Heinrich VII. Tudor. Letzterer wohnte hier gegen seinen Willen, da er dort festgehalten wurde.

Man kann heute so viel sagen: auch wenn Historiker sich heute einig sind, dass Elven eine erstklassige militärische, mittelalterliche Architektur ist, aber trotzdem, scheint der Ort mit dem majestätischen achteckigen Bergfried wie aus einem Märchenbuch entsprungen: verloren, inmitten eines dichten, stillen Waldes...



www.largoet.com

BURG SUSCINIO

Besucht die Herzöge der Bretagne

Noch eine kleine Einführung zur Burg Suscinio, in idealer Lage am Meer auf der Halbinsel Rhuy, zwischen Wald und Sumpf. Dieser wunderschöner Besitz feiert bald seinen 800. Lenz und zählt zu den drei am meisten besuchten Stätten von Morbihan. Er entwickelt sich immer weiter, um seinen Besuchern ein einzigartiges, poetisches und vielfältiges Erlebnis zu bieten. Folgt dem Guide!

BEWEGTE GESCHICHTE

Der Besitz wurde im 13. Jh. von Jean I. von Dreux gebaut und war nacheinander Landsitz, Fürstenpalast, Residenz der Herzöge der Bretagne...mit der Zeit wurde er vernachlässigt. Das historische Denkmal zerfällt zur Ruine als es 1965 vom Departement gekauft wird. Heute ist es wunderschön restauriert und zeigt sich von seiner Schokoladenseite: in einem tollen natürlichen Rahmen, eine imposante mittelalterliche Festung, die das goldene Licht des Meeres einfängt und für die Öffentlichkeit ganzjährig zugänglich ist.

BESICHTIGUNGEN MIT SPAB

Während der Restauration der Stätte brachten archäologische Ausgrabungen Schätze ans Tageslicht, die die Geschichte der Burg beleuchten. So stellt das wiedergefundene und wunderschön ausgestellte Mosaik von mehr als 300m² ein einzigartiges Zeugnis mittelalterlicher Dekorationskunst dar. Die Inszenierung des Raums unterstreicht diesen und die in moderner Ästhetik ausgestellten Zimmer. Alles, vom auf eine Steinmauer projizierten Film über alte Karten,

Tapeten, Kostümen, Fenster und Animationen aller Art etc., wurde mit spielerischer Pädagogik konzipiert. Alles an einem wunderschön restaurierten Ort.

Der Ostteil, „Logis Merveilleux“ genannt, dt. „Wundervoller Wohnsitz“, zeugt von einer zuvor noch nie dagewesenen Inszenierung. Sie lädt die Besucher ein, die Räumlichkeiten zu entdecken, indem sie in die Artus- und Tafelrunde-Legende eintauchen.

Der Außenbereich des Besitzes wurde mit unterschiedlichen Ansätzen hervorgehoben. Ab April kann man tagsüber in einem rekonstruierten Jagdlager Armbrustschießen und die damaligen Jagdpraktiken entdecken. Von Juli bis August reist Ihr bei Freiluftveranstaltungen beim Sonnenuntergang (mit Reservierung, 2 Mal/Woche) durch acht Jahrhunderte an Erzählungen und bretonischen Legenden mit unglaublicher Geräusch- und Lichtkulisse, die auf die Mauern projiziert wird...Die Burg Suscinio ist mal Thema, mal Basis einer Geschichte, die sie schön und beherzt weiter führt.



www.suscinio.fr

DIE 10 WICHTIGEN ZEITALTER DER GESCHICHTE DES GOLF VON MORBIHAN



DIE JUNGSTEINZEIT

Vor mehr als 7.000 Jahren erhoben sich die ersten Megalithen, Zeugnis einer in Klassen unterteilten Gesellschaft. Ihre Zivilisation erreicht vor 5.000 Jahren mit Ganggräbern, Gemeinschaftsgräbern und der Entstehung von Reihen und Cromlechs aus Hinkelsteinen.



DIE ANKUNFT DER KELTEN

Aber schon zeigt im östlichen Teil des Gebietes ein neues Volk sein Gesicht: die Kelten. Ab dem 7. Jh. v.Chr. teilen sich fünf Stämme Aremorica. Der stärkste Stamm, die Veneter, siedeln sich im Morbihan an.



DIE RÖMERZEIT

58 v.Chr. beginnt Julius Cäsar mit der Eroberung Galliens. Zwei Jahre später wohnt er persönlich dem Sieg seiner Armee über die Veneter bei. Städte werden gegründet und vergrößert, so auch Vannes (Daritorium).



DIE RÜCKKEHR DER KELTEN NACH AREMORICA

Gallier und die Bewohner Cornwalls flohen vor sächsischen Invasionen in die heutige Bretagne und schlugen dort Wurzeln. Durch ihre große Anzahl stärten sie die keltische Kultur des teilweise romanisierten Aremoricas. Sie zieht daraus teilweise ihre Sprache und erste Gebräuche und nimmt auch einen neuen Gedanken an: das Christentum.



DAS KÖNIGREICH BRETAGNE

In der ganzen Bretagne dominiert der christliche Eifer alte Glauben. Kreuze wachsen auf den Hinkelsteinen, Kapellen auf den Tumuli. 465 findet ein Konzil unter der Schirmherrschaft des Heiligen Paternus statt, einer der Sieben Heiligen Gründer der Bretagne. Ab 939 richtet sich das Feudalsystem unter dem Herzogtum Bretagne ein.



ZWISCHEN FRANKREICH UND ENGLAND

Ab dem 12. Jh. versuchen Frankreich und England jeweils sich der Bretagne zu bemächtigen. Trotzdem behält sie ihre Unabhängigkeit bevor sie sich in Folge eines langen Erbstreits definitiv an Frankreich bindet.



ANNE DE BRETAGNE

1458 gibt Franz II. Herzog der Bretagne Vannes für Nantes auf. Die Bretagne unterliegt immer mehr dem Einfluss Frankreichs und teilt sich angeführt vom Herzog in Befürworter der Angliederung und Autonomie auf. Franz II. wird zur Kapitulation gezwungen, stirbt und hinterlässt das Herzogtum seiner Tochter Anne. 1491 heiratet sie gezwungenermaßen Karl VIII. König von Frankreich. Die Bretagne wird an Frankreich angegliedert.



DAS GOLDENE ZEITALTER DES HANDELS

Der gute Ruf der bretonischen Seeleute festigt sich dank des Handels mit Salz, Fisch, Wein aus Nantes und vor allem „Canevas“-Segeltuch. Der Reichtum der „Händler der Übersee“ wächst, die Herrenhäuser in Vannes vervielfachen sich. Der Wahnsinnsprofit nährt natürlich den Neid. Ab Ende des 17. Jhs. unterhalten Frankreich und England eine bis zum Äußersten angespannte Rivalität. Zum Schutz der Küste wendet sich Ludwig XIV. an Vauban, der die Bretagne mit ein paar Hundert Festungen ausstaffiert.



DIE FRANZÖSISCHE REVOLUTION

Nantes ausgenommen, wo zahlreiche Royalisten wohnen, empfängt die Bretagne die Revolution mit offenen Armen. Sie hat ausgiebig unter den Steuern gelitten und ist der Ursprung mehrerer Revolten (wie die der Jakobinermützen). 1790 wird das Parlament und das Herzogtum aufgehoben und fünf Départements gegründet, eines davon ist Morbihan.



IM MEER ZU BADEN KOMMT IN MODE

Der englische Adel überquert den Ärmelkanal auf der Suche nach dem idealen Ferienort. Es ist die Zeit der „Gesundheitsausfahrten“, da man sich vor allem der Gesundheit wegen badet... Ab 1860 ermöglicht der Ausbau des Schienennetzwerks den Parisern, mehr und mehr die bretonische Küste zu erobern. Nach der so weltlichen Belle Époque führt der Durchbruch bezahlter Urlaubstage (1936) zur Popularisierung des Tourismus. Die Zukunft der Bretagne ist geschrieben: ein Schlaraffenland, nach vielen vergangenen Prüfungen.

Quelle: Guide du Routard Golfe du Morbihan

Highlights

- ✓ Festival Algues au rythme, Arradon, Juni
- ✓ Festival fête du Bruit, Saint-Nolff, Juli
- ✓ Les fêtes Historiques, Vannes, Juli
- ✓ Jazz en Ville, Vannes, Ende Juli – Anfang August
- ✓ Les fêtes d'Arvor, Vannes, August
- ✓ Festival Motocultor, Saint-Nolff, August

Alle Highlights findet Ihr auf
www.golfedumorbihan.de

TANZ, GESANG, FEST-NOZ...

In der Bretagne tanzte man früher bei Hochzeiten und Dorffesten. Seitdem sind Tänze wie der Galop nantais oder der An dro bei den Fest-noz gang und gäbe. Anlässlich dieser nächtlichen Tanzveranstaltungen mit einer generationsübergreifenden, kollektiven Dimension kommen die Aficionados rund um die bretonische Kultur zusammen. Sie wurden von der UNESCO zum immateriellen Kulturerbe der Menschheit erklärt.



GLOSSAR

- **ARGOAT** die Erde; das Land der Erde; das Innere der Erde
- **ARMOR** das Meer; das Land des Meeres; die Küste der Bretagne
- **BIHAN** klein
- **BRAS** groß (Mor-Bras: der Ozean, Akronym zu Mor-Bihan, das kleine Meer)
- **BREIZH** Bretagne (Mor-Breizh: Ärmelkanal)
- **ENEZ** Insel
- **FEST-NOZ** und **FEST-DEIZ** Traditionellen Feste
- **GAST !** putain! (Bekannteste Schimpfwörter)
- **HEOL** Sonne
- **KASTELL** Burg, Schloss
- **KENAVO** Auf Wiedersehen
- **KER** eines der bekanntesten Toponyme in der Bretagne; bedeutet „Dorf“, „Weiler“, „Häusergruppe“
- **KRAMPOUEZH** Crêpes
- **PENN BOUT**, Kopf (Penn ar Bed: das Ende der Welt = Département Finistère)
- **VEINHEDMAT !** Prost!



Schiffsrundfahrten & Überfahrten im Golf von Morbihan

WIE NIMMT MAN EINE AUSZEIT?

Macht einen Ausflug für einen Tag, einen halben Tag oder auch nur für eine Stunde und genießt eine Rundfahrt im Golf von Morbihan oder Richtung der Inseln in der Ferne.

Macht einen Zwischenstopp auf einer Insel oder lasst Euch vom außergewöhnlichen Panorama verführen.

Das gesamte Team der Touristeninformation Golf von Morbihan Vannes TOURISME berät Euch gerne zwecks dem besten Angebot für Eure Wünsche und Euren Geldbeutel.

R **Kauft Eure Tickets in
den Zweigstellen der
Touristeninformation.**



SCHIFFSRUNDFAHRTEN

Brecht mit einem Schnellboot für Passagiere auf:

- » Le Passeur des îles ^R
- » Izenah Croisières ^R
- » Vedettes l'Angelus ^R
- » Compagnie du Golfe ^R
- » Navix ^R
- » Les Vedettes du Golfe ^R

ERKUNDET DEN GOLF MIT EINEM SKIPPER

- » Avel Plaisance
- » Prestige Evasion
- » Caseneuve Maxi Catamaran
- » Voilier Morbihan
- » Dorabord
- » Catimini Plaisance



MACHT BEI DEN MANÖVERN AN BORD EINES GROßSEGLERS MIT

- » Krog E Barz
- » Belle Plaisance
- » Corbeau des mers
- » Gabare André Yvette

DIE ÎLE-AUX-MOINES

Direkte Überfahrt

Ganzjährig

» Abfahrt von Baden (Port-Blanc): Izenah Croisières
Juli/August

» Abfahrt von Vannes (Gare Maritime): Vedettes du Golfe ^R

» Abfahrt von Arradon: Izenah Croisières

» Abfahrt von Arzon (Kerners): Le Passeur des Îles ^R

» Abfahrt von Arzon (Port-Navalo):

Vedettes l'Angelus ^R

» Abfahrt von Locmariaquer: Vedettes l'Angelus ^R



DIE ÎLE D'ARZ

Direkte Überfahrt Oktober bis März

- » Abfahrt von Vannes (Conleau): Bateaux Bus du Golfe

April bis September

- » Abfahrt von Vannes (Gare maritime): Bateaux Bus du Golfe

Ganzjährig

Abfahrt von Séné (Barrac'h): Bateaux Bus du Golfe

Juli/August

- » Abfahrt von Baden (Port-Blanc): Izenah Croisières
- » Abfahrt von Arzon (Port-Navalo): Le Passeur des Îles
- » Abfahrt von Locmariaquer: Vedettes l'Angélus

DIE ÎLES DU LARGE

Direkte Überfahrt

HOËDIC

Ganzjährig

- » Abfahrt von Quiberon: Compagnie Océane

Juli/August

- » Abfahrt von Vannes (Gare Maritime): Navix , Vedettes du Golfe
- » Abfahrt von Arzon (Port-Navalo): Navix , Vedettes du Golfe
- » Compagnie du Golfe l'Angélus
- » Abfahrt von Locmariaquer: Les Vedettes l'Angélus , Navix

HOUAT

Ganzjährig

- » Abfahrt von Quiberon: Compagnie Océane

Juli/August

- » Abfahrt von Vannes (Gare Maritime): Navix
- » Les Vedettes du Golfe
- » Abfahrt von Arzon (Port-Navalo): Navix
- » Les Vedettes du Golfe
- » Compagnie du Golfe
- » Les Vedettes l'Angélus
- » Abfahrt von Baden (Port-Blanc): Izenah Croisières
- » Abfahrt von Locmariaquer: Les Vedettes l'Angélus , Navix



BELLE-ÎLE-EN-MER

Ganzjährig

- » Départ de Quiberon : Compagnie Océane

Juli/August

- » Abfahrt von Vannes (Gare Maritime), Arzon (Port-Navalo) : Navix
- » Compagnie du Golfe
- » Les Vedettes du Golfe
- » Abfahrt von Locmariaquer: Navix
- » Les Vedettes du Golfe

ÎLE DE GROIX

Ganzjährig

- » Abfahrt von Lorient: Compagnie Océane

FÄHREN: VON EINER BOOTSRAMPE ZUR ANDEREN

- » Verbindung St Armel - Bootsrampe Passage Séné - Bootsrampe Montsarrac
- April bis September**
Le Petit Passeur

- » Verbindung Séné - Bootsrampe Barrac'h/Vannes - Bootsrampe Conleau

Juni bis September

Le Petit Passeur

- » Verbindung Port Navalo (Arzon)/Locmariaquer

April bis September

Le Passeur des îles

- » Verbindung Port Navalo (Arzon)/Vannes

Juli/August

Le Passeur des îles

- » Verbindung Kerners (Arzon)/Port Navalo (Arzon)

April bis September

Le Passeur des îles

- » Port Navalo (Arzon)/Auray und/oder Le Bono

April bis September

Le Passeur des îles

Les Vedettes l'Angélus

- » Port Navalo (Arzon)/Cairn de Gavrinis

April bis September

Le Passeur des îles

- » Le Tour du Parc - (Bootsrampe Pen Cadenic)

Damgan - (Bootsrampe Penerf)

Le Passeur du Lenn

Highlights

- ✓ Vannes Photos Festival, Vannes, April
- ✓ La Semaine du Golfe du Morbihan (alle 2 Jahre, Wochenende Christi Himmelfahrt)
- ✓ Morbihan Paddle Trophy Ouest France
Golf von Morbihan, Juni
- ✓ Les Journées du Vent, Penvins, Sarzeau, Juli
- ✓ Die Meeressportmesse Le Mille Sabords Golfe du Morbihan, Arzon, Wochenende Allerheiligen

Alle Highlights findet Ihr auf
www.golfedumorbihan.de



KAUFT EURE TICKETS DAS GANZE JAHR ÜBER IN DER TOURISTENINFORMATION UND PROFITIERT VON DER PERSÖNLICHEN BERATUNG

Strandkarte



Name des Strandes



Thalasso Miramar La Cigale



Überwachte Strände

Strandrollstühle
Hippocampe und Tiralò

Strände

(mit Musik)

VON DEN EXPERTEN

DER TOURISTENINFORMATION




ROZENN liebt:

abends an den Strand Goh Velin in St Gildas de Rhuys gehen, die letzten Sonnenstrahlen genießen und den Abend mit Freunden bei einem Umtrunk ausklingen lassen



sie hört

„Sur la planche“ von La femme




VALENTINE liebt:

im Herbst den großen Strand der Île aux Moines genießen, die Landschaft bewundern und mit ihrem Hund spielen



sie hört

„Sugar Town“ von Nancy Sinatra



BRENDAN liebt:

nach Feierabend auf das Rad schwingen, an den kleinen Strand Moustérian in Séné flitzen, um dort Kopfsprünge ins Wasser zu machen. Hier herrscht so eine gemeinschaftliche Atmosphäre, wenn die Tage länger werden.



er hört

„We Go Home“ von The Avener




EMMANUELLE liebt:

im Winter am ausgestorbenen Strand Roaliquen in Sarzeau spazieren gehen und das tosende Meer betrachten



sie hört

„Vu du ciel“ von Zazie




CÉDRIC liebt:

sich abends am Teich Étang de la Forêt in Brandivy erholen, die Angler und Kajakanfänger betrachten, die auf dem Wasser ihre Kreise ziehen



er hört

„Heroes“ von David Bowie



Hört Euch die ganze Playlist (über 20 Songs) auf

www.golfedumorbihan.de an



Sich die Beine **vertreten**

4 TOP-WANDERTOUREN



LANDZUNGEN DES GOLFS IN **ARZON**

GR®34 **LEICHT** 15 km 4 Std.

Diese Strecke ist einer der schönsten Abschnitte des bekannten GR®34, der 2017 zum beliebtesten Wanderweg der Franzosen gewählt wurde! Mittlerweile wurde der Weg für Fußgänger saniert. Er schmiegt sich auf der Halbinsel Rhuys an der Golfseite an die verschiedenen Landzungen von Arzon und bietet auf Höhe der Wasseroberfläche ein unglaubliches Bild des Golfs, seiner Inseln und Megalithen: Cromlech Er Lannic und der Tumulus de Gavrinis!



VON **PLAUDREN** NACH **TRÉDION**

GRP® VANNES-LANVAUX **MITTEL** 17 km 4 Std. 30 Min.

Diese Hauptwanderstrecke (GRP®) ermöglicht die Erkundung des bewaldeten, hügeligen Massivs des Landes de Lanvaux, des ländlichen Kulturerbes, der bretonischen Kirchen wie die Saint-Bily gewidmete Kapelle, alte Steinbrüche und Entstehungsorte der zahlreichen Megalithen, die in der Umgebung präsent sind. Die gelb-rot beschilderte Strecke ist auch für Radfahrer und Reiter zugänglich! Schloss Trédion ist mit seinen harmonischen Fassaden, die von hübschen Türmchen überragt werden, eine schöne Belohnung.



DIE **CULS SALÉS** IN **SÉNÉ**

PR® **SCHWER** 21 km 2 Std. 15 Min.

Séné ist eine Küstengemeinde, die erfolgreich die Waage zwischen der Weiterentwicklung ihrer Vorzüge und dem Schutz des Natur- und Kulturerbes gehalten hat. Der Weg Culs Salés (dt. Gesalzene Hintern) zeigt Euch eine große Palette an Landschaften: Ufer des Golfes von Morbihan und des Flusses Noyal, Bocal und Dörfer.



TOUR AUF DER **ÎLE D'ARZ**

GR®34 **SCHWER** 15 km 4 Std.

Die Île d'Arz behält den Wanderern naturbelassene Wege entlang der zerklüfteten Landzungen, den facettenreichen Ausblick auf das Meer mit den Inseln des Golfs von Morbihan und den schönen Sandstränden in den kleinen Buchten vor.

WANDERN

MEHR ALS 58 WANDERTOUREN

zur Ansicht und zum Download auf www.golfedumorbihan.de

Die Auszeit entschleunigen Rad fahren, aufatmen...

Die Wege entlangflitzen, sich der Strecke hingeben, die Fähre nehmen, die Landzungen anfahren, mit dem Auto unerreichbare Stätten besichtigen, der Golf von Morbihan ist komplett mit dem Rad zu erreichen...



2 Touren fürs Rad



IN DEN LANDES DE LANVAUX,

Die 5 Radwanderwege Vélo Promenade® ermöglichen die Fahrt durch verschiedene Landschaftsarten wie Wiesen, Heiden, Wälder, kleine Täler, die mit einheimischem, reichem architektonischen Kulturerbe übersät sind.

Die Strecken:

- Colpo: 12 km - 1 Std. 30 Min.
- Locmaria-Grand-Champ: 16 km - 1 Std. 40 Min.
- Brandivy: 17 km - 1 Std. 15 Min.
- Plaudren: 13 km - 1 Std. 15 Min.
- Grand-Champ: 17 km - 1 Std. 45 Min.



AUF DER HALBINSEL RHUYS,

Auf der 67 km langen Strecke umrundet Ihr die komplette Halbinsel! Von Arzon oder Sarzeau aus startet Ihr für 4 1/2 Std. auf Erkundungstour eines facettenreichen Reiseziels. Im Norden das ruhige Gewässer des Golfs von Morbihan und am Atlantik die großen Sandstrände!

Die Highlights der Strecke: Sarzeau und der Sumpf Duer, die Burg Suscinio, Arzon und seine beiden Häfen (Port Crouesty und Port Navalo), der Cairn du Petit Mont, die Abtei von Saint-Gildas-de-Rhuys, die Austernparks von Tour-du-Parc und die Salzgärten von Saint-Armel.

UNGEWÖHNLICHES

Fahrt mit der Fähre, um die andere Uferseite des Golfs zu erreichen: Séné>St Armel, Le Tour du Parc>Damgan, Vannes, Conleau>Séné, Arzon>Locmariaquer. Diese bekannten Jollen des Golfes helfen Euch Eure Kräfte zu sparen und bei ein paar Kilometern zu tricksen...



www.golfedumorbihan.de

DER REGIONALE NATURPARK DES GOLF VON MORBIHAN



2014 wurde der Golf von Morbihan zum 50. regionalen Naturpark Frankreichs. Die Gründung hebt ein Gebiet mit einer starken Identität aufgrund seines archäologischen, architektonischen, kulturellen und ökologischen Erbes hervor.

NACHHALTIGER TOURISMUS IM RNP

Der Park bin ich, seid Ihr, seid Wir, alle Akteure, die Angestellten, die Bewohner, die Leute, die hierher kommen, um sich zu Erholen. Der regionale Naturpark beruht auf einer gebietsübergreifenden Vernetzung, um in Zusammenarbeit mit den verschiedenen touristischen Akteuren einen nachhaltigen Tourismus zu ermöglichen. Die Touristeninformationen sind unersetzliche Mittler, um das touristische Angebot auf dem gesamten Gebiet in Gang zu halten.

GEZEITENFISCHEREI

Um die Sensibilisierungsarbeit zu unterstützen, hat der Regionale Naturpark des Golfs von Morbihan ein kleines Regelheft herausgegeben, das es den Anglern ermöglicht die Maximalgröße des Fangs einzuhalten. Es enthält die Grundregeln des Umweltschutzes.



www.decouvrirelegolfedumorbihan.bzh

REGELHEFT ZUR
GEZEITENFISCHEREI LIEGT IN
DER TOURISTENINFORMATION
AUS



Highlights

- ✓ Les Jardins éphémères, Vannes, April bis Oktober
- ✓ Trail der Belvederes des Golfs, Monterblanc, Mai
- ✓ L'Ultra marin, Rallye im Golf von Morbihan, Ende Juni
- ✓ Marathon von Vannes, Oktober

Alle Highlights findet Ihr auf
www.golfedumorbihan.de

Terroir...

ERLEBT DAS
Außergewöhnliche

Die bretonische Gastronomie (neu) entdecken

Schlagt Euch die Idee aus dem Kopf, dass die Bretagne nur das Land der Crêpes und Galettes ist! Man liebt sie, aber man kocht auch anderes. Zwischen Land und Meer hat die Bretagne eine Fülle an leckeren Produkten zu bieten, welche die Küchenchefs der Bretagne in moderner Art zuzubereiten wissen! Austern aus der Bretagne, Muscheln und Krustentiere, gesalzene Butter, Kouign-Aman und Cidre sind die wichtigsten. Lernt die Erzeuger des Golfs von Morbihan kennen: sie wollen Euch leidenschaftlich und authentisch von ihrem Alltag und der Weitergabe ihres Knowhows erzählen.



PRODUKTE AUS DEM MEER

Der ins Meer fließende Golf von Morbihan beherbergt Meeräschen, Goldbrassen, Barben etc. und eine große Barschpopulation, die per Angel und Netz geangelt werden. Seehecht und Seezungen werden mit Schleppnetzen geangelt. In seinen Netzkörben fängt der Angler wunderschöne Hummer und Seespinnen sowie Samtkrabben, Felsengarnelen und Sepien, die man auf den Marktständen findet und von Restaurantbetrieben mit Fantasie gekocht werden. Die am meisten geangelte Art beim Gezeitenfischen ist die Venusmuschel. Die Austern- und Muschelzucht gehört zur Landschaft.

AUSTAUSCH MIT DEN AUSTERNZÜCHTERN

Die Austernzucht ist mittlerweile die wichtigste Muschelzuchtart, gefolgt von der Venusmuschel- und Miesmuschelzucht. Die zur Austernzucht benötigten Einrichtungen sind somit ein wichtiger Teil des Austernkulturerbes, das der Regionale Naturpark eifrig hervorhebt und schützt.

Nehmt Euch die Zeit, um die Küste des Golfs von Morbihan zu durchstreifen und die perfekt aneinander gereihten Tafeln zu betrachten, wo die Meeresweichtiere dösen. Die durch das Hin und Her der Gezeiten bestimmte Dekoration strömt eine schöne Ausgeglichenheit aus...

Die Kostproben werden somit zum Austausch mit den Austernzüchtern. Den Austernzüchtern des Golfs und der Meeresküste liegt allen die Verteidigung der Artenvielfalt ihres Gebietes und ihrer Tradition am Herzen.

DIE KÖNIGIN DER APFELBÄUME VON MORBIHAN IST DIE GUILLEVIC!

Zwischen Meer, Flüssen und dem Land von Morbihan züchten die bekannteste kleine grüne Ciderapfelsorte der Südbretagne: der Apfel „Guillevic“. Der Golf von Morbihan ist das Mekka einer der ältesten Apfelbaumfamilien der Region.

Der authentische trübe Cidre von bleicher gelber Farbe mit grünen Lichtreflexen, perlt auf der Zunge - fein und leicht - und hat eine fruchtige und intensiv duftende Blume. Der Cidre Royal du Morbihan wird kalt zum Aperitif oder bei Tisch serviert. Sein Label Rouge bedeutet hauptsächlich, dass jeder Cidrehersteller des Gebiets reinen Apfelsaft ausschließlich aus frischen Guillevic-Äpfeln herstellt.

DIE KUNST DER GALETTE

Der typisch bretonische Pfannkuchen ist nicht nur einfach ein Rezept aus Buchweizen, grobem Salz und Wasser. Man benötigt auch Energie, um den Teig schön luftig zu schlagen, genaue Handgriffe, um ihn auf dem bilig (Platte zum Backen der Pfannkuchen) zu verteilen. Der rouable (Teigrechen) muss locker geführt werden und mit der tournette (schmaler Spatel) ist der Pfannkuchen geschickt zu wenden, ohne dass er zerfällt. Tauscht Euch ruhig mit den Crêperies aus, sie geben Euch einige Geheimnisse preis.



Alle guten Adressen, bei denen Ihr Erzeuger kennenlernt und unser Urlaubsziel schmecken könnt, findet Ihr auf www.golfedumorbihan.de



MÄRKTE

MÄRKTE

Händler, die die Kund(inn)en rufen, Besucher, die schlendern oder sich beeilen, volle und blumige Einkaufstaschen: der Markt ist ein einziger Ameisenhaufen voller Leben. Austern, frischer Fisch, Bio-Gemüse, Käse der umliegenden Bauernhöfe, Cidre von den Feldern, aber auch Fleur de Sel, frisch gerösteter Kaffee und Safrannarben: all diese Produkte werden auf den Marktplätzen angeboten. Nach Eurem Einkauf setzt Ihr Euch in ein Café „du Pays“ (Label). Zeit für den Aperitif, oder nicht?



GLOSSAR

EURE KARTE „REGIONALER SPEZIALITÄTEN“

- AIGUILLETTE: AIGUILLETTE
- ANDOUILLE: ANDOUILLE
- ANDOUILLETTE: ANDOUILLETTE
- ARAIGNÉE DE MER: SEESPINNEN
- BAR (FISCH): BARSCH
- BIÈRE: BIER
- BIGORNEAU: STRANDSCHNECKEN
- BOUQUET: RIESENGARNELE
- BULOT: WELHORN-SCHNECKEN
- CARAMEL AU BEURRE SALÉ: GESALZENES KARAMELL
- CIDRE: APFELWEIN
- CRÊPE: CRÊPE
- CRÉVETTE: GARNELEN
- DORADE: DORADEN
- ÉTRILLE: SAMTKRABBE
- GALETTE: GALETTE
- HOMARD: HUMMER
- HUÎTRE: AUSTERN
- JUS DE POMME: APFELSAPF
- LANGOUSTINE: LANGUSTEN
- LIEU (FISCH): SEELACHS
- MORGATE: TINTENFISCH
- PALOUBE: VENUSMUSCHEL
- SAUMON FUMÉ: RÄUCHERLACHS
- SOLE: SEEZUNGEN
- TOURTEAU: KRABBE

MONTAGMORGEN	<ul style="list-style-type: none"> • Arzon, Port du Crouesty (April bis September) • Sarzeau, Port St Jacques (vom 1. Montag im Juli bis zum 1. Montag im September)
DIENSTAGMORGEN	<ul style="list-style-type: none"> • Arradon, Kirchplatz (ganztägig) • Arzon, Kirchplatz (ganztägig) • Saint-Gildas-de-Rhuys, Kirchplatz (ganztägig) • Vannes, Ménimur, Einkaufszentrum (ganztägig)
DIENSTAGNACHMITTAG	<ul style="list-style-type: none"> • Elven, Kirchplatz (ganztägig von 16:00 Uhr - 19:00 Uhr) • Saint-Avé, Place Notre-Dame du Loc (von 16:00 Uhr - 19:00 Uhr)
MITTWOCHMORGEN	<ul style="list-style-type: none"> • Larmor-Baden, Kirchplatz (ganztägig) • Ploeren, Marktflecken • Le Bono, Marktplatz - Fischmarkt • Vannes, Stadtzentrum (ganztägig)
MITTWOCHNACHMITTAG	<ul style="list-style-type: none"> • Baden, Anlegestelle des Port Blanc (Juli/August von 14:00 Uhr bis 20:00 Uhr) - Kunst- und Schlemmermarkt • Saint-Gildas-de-Rhuys, Kirchplatz (Juli/August von 17:00 Uhr bis 21:00 Uhr) • Markt mit Bio-Produkten/Produkten aus eigener Produktion
DONNERSTAGMORGEN	<ul style="list-style-type: none"> • Le Bono, Place de la République (ganztägig) • Sarzeau, Place des Trinitaires (ganztägig)
DONNERSTAGNACHMITTAG	<ul style="list-style-type: none"> • Larmor-Baden, Kirchplatz und Route de Vannes (Juli/August von 17:00 Uhr bis 23:00 Uhr) - Nachtmarkt und musikalische Unterhaltung • Locmaria-Grand-Champ, Place de la Voile (ganztägig von 16:00 Uhr - 19:00 Uhr) - Lebensmittelmarkt • Surzur, im Sommer auf dem Kirchplatz/von September bis Juni auf der Grande Rue - Ganztägig von 17:00 Uhr bis 20:00 Uhr
FREITAGMORGEN	<ul style="list-style-type: none"> • Arradon, Kirchplatz (ganztägig) • Arzon, Hafenbecken von Port Navalo April bis November • Elven, Kirchplatz (ganztägig) • Grand-Champ, Ti Kreiz Ker (am 1. Freitag des Monats) • Ile aux Moines, Kirchplatz (ganztägig) • Saint-Armel, Kirchplatz (ganztägig) • Saint-Gildas-de-Rhuys, Kirchplatz (ganztägig) • Sulniac, Kirchplatz (ganztägig) - traditioneller Bio-Markt • Vannes, Ménimur, Einkaufszentrum (ganztägig)
FREITAGNACHMITTAG	<ul style="list-style-type: none"> • Baden, Rathausplatz (ganztägig von 16:30 Uhr bis 19:30 Uhr) - Landmarkt • Plescop, Rue de la République (16:30 Uhr bis 19:30 Uhr) - lokale Erzeuger, Kunsthandwerker • Sarzeau, Penvins (Juli/August) • Séné, Kirchplatz - zentraler Marktflecken (16:30 Uhr bis 19:30 Uhr) - Lebensmittelmarkt
SAMSTAGMORGEN	<ul style="list-style-type: none"> • Grand-Champ, Ti Kreiz Ker - lokale Produkte • Le Bono, Place de la République (ganztägig) • Saint-Gildas-de-Rhuys, Kirchplatz (ganztägig) • Sarzeau, Place Richemont, Place Duchesse Anne, Place Marie Le Franc (ganztägig) - Markt mit biologischen Produkten und lokalen Erzeugern • Vannes, Stadtzentrum (ganztägig)
SONNTAGMORGEN	<ul style="list-style-type: none"> • Arzon, Port Navalo-Place du Taveno (ganztägig) • Larmor-Baden, Kirchplatz (ganztägig) • Le Tour du Parc, Marktflecken (ganztägig) • Ploeren, Marktflecken • Saint-Avé, Place de l'Hôtel de Ville • Saint-Gildas-de-Rhuys, Kirchplatz (ganztägig) • Saint-Nolf, Marktflecken (2. Sonntag des Monats) • Theix-Noyalo, Marktplatz • Vannes, Schule Sainte-Bernadette, Conleau (ganztägig) • Tréfléan, Rathausplatz (1. Sonntag des Monats)

Die Fischhalle in Vannes hat ganztägig Dienstag, Mittwoch, Freitag und Samstag von 7:00 Uhr bis 13:00 Uhr geöffnet, die Halles des Lices im Juni von Dienstag bis Sonntag, im Juli/August an allen Tagen von 8:00 bis 14:00 Uhr geöffnet. Auf dem Kirchplatz in St Gildas de Rhuys findet im Juli/August an allen Tagen ein kleiner Lebensmittelmarkt statt. Auf dem Kirchplatz in Sarzeau findet ganztägig an allen Tagen ein kleiner Lebensmittelmarkt statt. In Locqueltas findet am 2. Samstag im Juli ein Markt mit lokalen Produkten, riesigem Picknick und musikalischer Unterhaltung statt.



Spazieren zwischen Hinkelsteinen und Dolmen zwischen Cairn und offenen Steinkreisen...

Unter den Reizen des Golfs von Morbihan werden die Megalithstätten zur Genüge das Interesse von Liebhabern der Geschichte und Vorgeschichte wecken. Die Landschaft wird von einer großen Anzahl an Sehenswürdigkeiten bereichert. Viele tragen die Spuren der Zeit und manchmal sind nicht mehr als ein paar verstreute Steine übrig. Andere liegen auf Privatgrundstücken und sind für die Öffentlichkeit nicht zugänglich. Doch von der Halbinsel Rhuys Richtung Vannes aus gelangt man in die Landes de Lanvaux, wo viele Megalithen seit mehreren Jahrtausenden die Landschaft prägen und Teil der Identität des Gebietes sind.



GLOSSAR

MEGALITH: von griechisch „megas“ = groß und „lithos“ = Stein Monument aus einem oder mehreren Steinen. Hinkelsteine, Dolmen, Steinreihen und Cairns sind prähistorische Megalithe.

DOLMEN: traditionelle Bezeichnung einer Grabkammer aus Stein. Meistens hat diese eine riesige Deckplatte, welche den Rest eines von einem Tumulus oder Cairn bedeckten Denkmals darstellt. Häufig verschwand dies durch Erosion oder den Menschen.

MENHIR: traditionelle Bezeichnung einer stehenden Steinstele, die heutzutage entweder einzeln oder als Teil einer Megalithreihe oder eines offenen Steinkreises vorkommt.

CAIRN: hauptsächlich aus Trockenmauerwerk bestehender Bau, der eine oder mehrere Ganggräber bedeckt.

HÜGELGRAB ODER TUMULUS: künstlicher Erdhügel, der eine Grabstätte in Form einer Höhle oder geschlossenen Steinkiste, ohne Eingang. Der Begriff Tumulus ist vager, da die Innenarchitektur vernachlässigt ist.

OFFENER MEGALITHSTEINKREIS: Megalithgruppe aus aufrechten Steinen, die einen Halbkreis bzw. Hufeisen (offener Megalithsteinkreis von Er Lannic) oder, seltener, ein Viereck formen. Geschlossene Steinkreise wie das jüngere Stonehenge in England existieren nicht in der Südbretagne.

- 1 COLPO : CAIRNS DE LARCUSTE
- 2 TRÉDION : LOGE AUX LOUPS
- 3 PLAUDREN : QUENOUILLE DE GARGANTUA
- 4 LE BOND : TUMULUS DE KERNOURS
- 5 BADEN : DOLMEN DE TOULVERN
- 6 L'ÎLE-AUX-MOINES : OFFENER MEGALITHSTEINKREIS VON KERGANAN
- 7 L'ÎLE AUX MOINES : DOLMEN DE PENHAP
- 8 LARMOR-BADEN : CAIRN DE GAVRINIS
- 9 ARZON : DIE MEGALITHSTÄTTE VON BILGROIX
- 10 ARZON : DIE ALLÉE COUVERTE DU GRAH NIOL
- 11 ARZON : DIE BUTTE DE CÉSAR
- 12 ARZON : CAIRN DU PETIT MONT
- 13 SARZEAU : MENHIR DE HERMAILLARD



8 LARMOR-BADEN :

LE CAIRN DE GAVRINIS

Das Cairn de Gavrinis wurde 4.000 v.Chr. erbaut. Da der Wasserstand vermutlich 6 - 8m tiefer als heute war, was eine völlig andere Landschaft formte, war die Insel vermutlich schon vom Festland getrennt. Der Cairn dominiert den Beginn des Golfs. Er birgt das einzige Ganggrab, dessen Fülle an Gravierungen weltweit unübertroffen ist.

Von April bis September geöffnet.
Reservierungspflicht.

+ infos : www.cairndegavrinis.com



12 ARZON :

CAIRN DU PETIT MONT

Am Ende der Halbinsel Rhuys dominiert die Megalithstätte Petit Mont den Beginn des Golfes. Dieses Kulturdenkmal wurde in der Jungsteinzeit in mehreren Schritten vergrößert, um drei Ganggräber zu fassen, von denen eines mittlerweile komplett zerstört ist. Die Stätte wurde in der Antike häufig zwecks Kultbesuchen frequentiert. Die außergewöhnliche Einzigartigkeit besteht in dem während des 2. Weltkriegs gebauten, getarnten Bunker im Innern der Stätte.

Von Februar bis Oktober geöffnet.
+ infos : www.cairndepetitmont.com



Überfliegt die Megalithe:
www.golfedumorbihan.de



ÜBERNACHTEN

IM GOLF VON MORBIHAN

Bucht Euren Aufenthalt auf der Halbinsel Rhys und entdeckt alle Angebote unserer 500 Partner-Gastgeber im Unterkunftsratgeber und auf www.golfedumorbihan.de

- ✦ Hotels
- ✦ Feriendörfer und Apartmentanlagen
- ✦ Campingplätze
- ✦ B&B
- ✦ Ferienmietunterkünfte
- ✦ Herbergen
- ✦ Wohnmobil



Golfe du Morbihan Vannes
TOURISME

UNSERE TOURISMUSBÜROS

- Vannes – Landes de Lanvaux: +33 (0)2 97 47 24 34
- Halbinsel Rhys: +33 (0)2 97 53 69 69

- tourisme@golfedumorbihan.bzh
- www.golfedumorbihan.de

NOTRUF



- ✦ Notarzt: **15** und **112** (mobil)
- ✦ Feuerwehr: **18** und **112** (mobil)
- ✦ Polizei: **17**
- ✦ Notdienst Apotheke: **3237** oder www.3237.fr
- ✦ Notdienst Arzt: **+33 (0)2976 84242**
- ✦ CROSS d'Étel (Seenotrettung): **196**

ANFAHRT

GOLF VON MORBIHAN - VANNES



MIT DEM AUTO

- Über die Autobahn A11, „L'Océane“: 450 km von Paris (5 Std.)
- Schnellstraße RN 165 Nantes-Quimper-Brest: 110 km von Nantes, Rennes - 120 km von Quimper



MIT DEM BUS



- Ouibus, ein Netzwerk aus Fernbussen In Frankreich und Europa - www.ouibus.com



- Busfirma Isilines in Frankreich www.isilines.fr



- Busfirma Eurolines Frankreich und Europa www.eurolines.fr



- FlixBus, Transportunternehmen für Fernbusse in Europa - www.flixbus.fr

Haltestelle: Vannes Gare routière, Avenue Favrel und Lincy



MIT DEM ZUG

LGV PARIS-VANNES IN 2 STD. 30 MIN.

- TGV-Verbindungen Paris-Vannes: 6 - 7 Züge täglich - www.voyages-sncf.com
- Direkte Verbindungen nach Lille und Bordeaux und regelmäßige Verbindungen nach Lyon, Marseille und Toulouse. Anschluss mit dem Taxi und regelmäßigen Busverbindungen.



MIT DEM FLUGZEUG

- Flughafen Nantes-Atlantique: +33 (0)892 568800 (0,34 € inkl. MwSt./Min.), www.nantes.aeroport.fr
- Flughafen Lorient-Lann Bihoué: +33 (0)2978 72150 www.lorient.aeroport.fr
- Flughafen Rennes-Saint-Jacques: +33 (0)2992 96000 www.rennes.aeroport.fr
- Flughafen Vannes-Golfe du Morbihan: +33 (0)2976 07879 www.vannes.aeroport.fr

Air France fliegt ab Paris die Flughäfen Lorient, Rennes und Nantes an

MOBIL SEIN

GOLF VON MORBIHAN - VANNES



MIT DEM BUS



App Kicéo herunterladen

Kicéo bietet 20 regulär bediente Busverbindungen

- Buslinien von KICEO:

Grand-Champ: Linie 25 - Elven: Linie 20 - Arradon: Linie 4 - Presqu'île de Rhuys: Linie 24 - Séné: Linie 7

KICEO bietet ebenfalls regulär bediente Busverbindungen in Vannes und Umgebung an



www.golfedumorbihan-vannesagglomeration.bzh



MIT DEM TAXI - CHAUFFEURDIENST

- Vannes :

Gold VTC: +33 (0)6618 05399

- Halbinsel Rhuys:

Taxis de Rhuys: +33 (0)2974 19243

Crovesty Taxis: +33 (0)2975 39406



MIT DEM BOOT

- Alle Infos findet Ihr im Guide Loisirs 2019



MIT DEM RAD

Entdeckt Vélocéo

Ein SB-Fahrradservice mit E-Rädern steht Euch zur Verfügung!



www.kiceo.fr/veloceo



ALLE INFOS ÜBER DIE TRANSPORTMITTEL
IN DER KOMPLETTEN BRETAGNE:
www.mobibreizh.bzh

BRETAGNE

La Manche

Brest

Saint-Brieuc

Saint-Malo

vers Caen

Quimper

Rennes

vers Laval

Lorient

Vannes

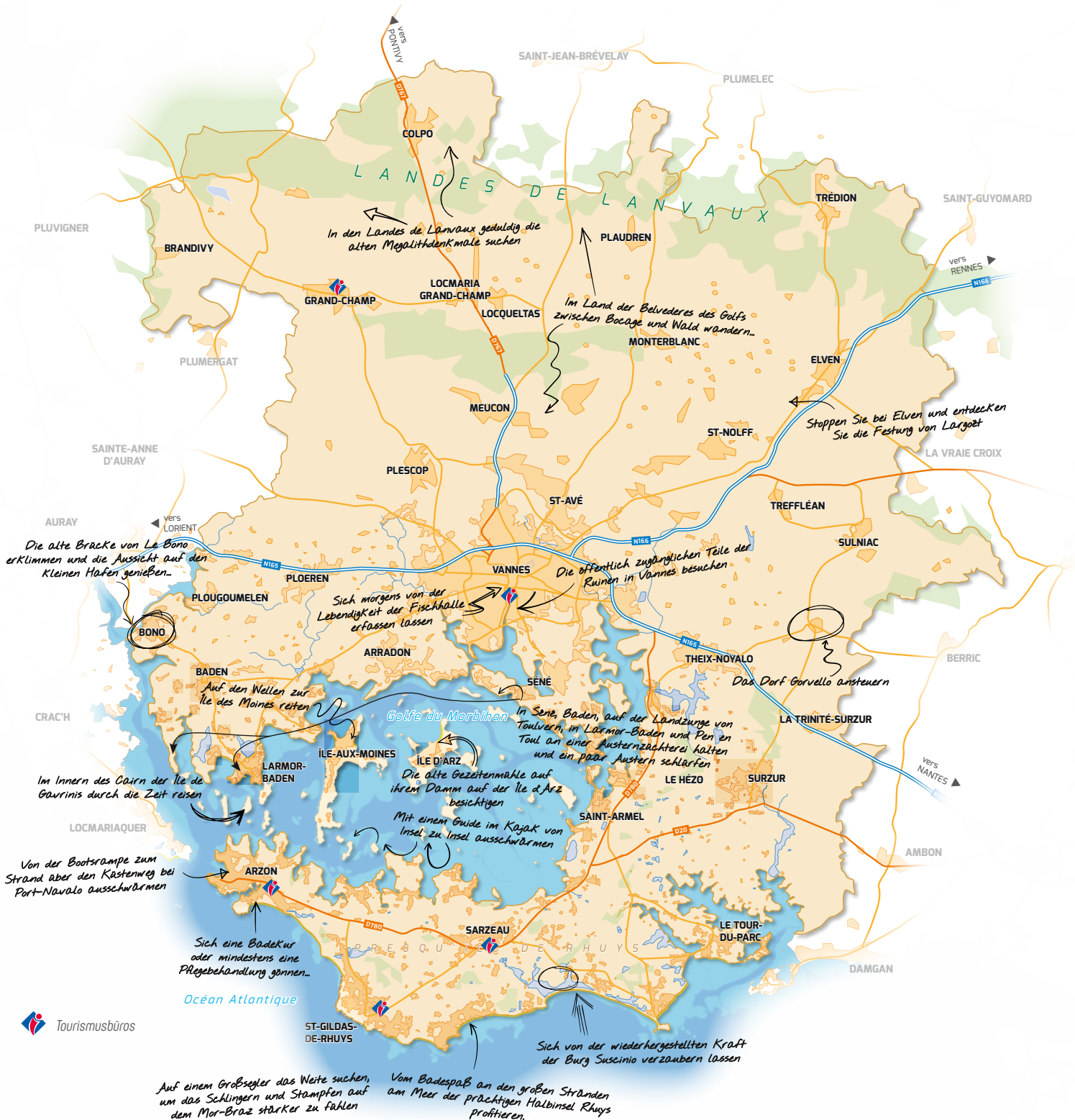
Océan Atlantique

Nantes


vers Angers

GOLF VON MORBIHAN VANNES...
ERLEBT DAS
AUßERGEWÖHNLICHE

FAVORITEN IN EUREM URLAUBSORT



SOFORTIGE ABREISE zu den Inseln !



Île aux Moines, Île d'Arz, Golfe du Morbihan, Belle-Île, Îles de Houat und Hoëdic

9 Abfahrtshäfen in der südlichen Bretagne



Informationen unter :
02 97 46 60 00



Fahrkartenschalter in Ihrem
TOURISMUSBÜRO

ONLINE BUCHEN !



www.navix.fr



(SCHLAU REISEN)

MIT DEM **cityPASS** GOLFE DU MORBIHAN

Entdeckt mit dem **cityPASS** GOLFE DU MORBIHAN VANNES für 24 • 48 • 72 Std. die Top-Sehenswürdigkeiten von Vannes und des Golfs von Morbihan zum besten Preis.

+20 TOP-SEHENSWÜRDIGKEITEN

RABATTE, GESCHENKTES, VORTEILE

**FREIER ZUGANG
TRANSPORTMITTEL
& BESICHTIGUNGEN**

**Golfe du
Morbihan
Vannes**
TOURISME

Infos und Aufenthalte auf
www.golfedumorbihan.de

UNSERE TOURISMUSBÜROS

+33 (0)2 97 47 24 34

- **VANNES:** Quai Tabarly
- **GRAND-CHAMP:** Ti Kreiz Ker

+33 (0)2 97 53 69 69

HALBINSEL RHUYS

- **ARZON:** Rond-point du Couvesty
- **SAINT-GILDAS-DE-RHUYS:** Rue St Goustan
- **SARZEAU:** Rue du Père JM Coudrin



Offices de
Tourisme
de France

WERDET BOTSCHAFTER DES GOLF VON MORBIHAN. **FOLGT UNS**



golfedumorbihan



@golfemorbihan, #golfedumorbihan



Office de tourisme Golfe du Morbihan Vannes Tourisme
Quai Tabarly - CS 23921 - 56039 Vannes
tourisme@golfedumorbihan.bzh • www.golfedumorbihan.de

Offiziell als Reise- und Aufenthaltsveranstaltung eingetragene Tourismusstruktur: IIMO 56130003 - SIRET : 789 660 784 00024 - APE : 7990 Z - TVA Intracommunautaire : FR 58789660784

