



**Golfe du  
Morbihan  
Vannes**  
TOURISME

---

**GUIDE RANDO**

---

**EXTRAIT GRATUIT**

**GOLFE DU MORBIHAN VANNES**

---

**47 CIRCUITS DE RANDONNÉE**

inscrits au Plan Départemental des Itinéraires de Promenade et de Randonnée



Offices de  
Tourisme  
de Bretagne

# Voyageons ensemble


## Charte du voyageur



“ En Bretagne,  
sur ce territoire marin, urbain, paysan,  
on murmure que...



Les **voyageurs** ne comptent pas pour du beurre.  
La côte se montre plus **sauvage** que les habitants.  
On reçoit des vagues d'émotions, même en pleine **tempête**.  
On grave chaque instant dans sa **mémoire**, pas sur les pierres.  
On ramasse ses déchets parce que c'est pas la **mer** à boire.  
On retourne la **terre** des champs, pas le sable fin de l'estran.  
On consomme local aussi naturellement que l'on **savoure** une crêpe.  
On pose volontiers la bolée pour danser au **fest-noz**.  
On **contemple** les ballets d'aigrettes sur la pointe des pieds.  
On retrouve sa **liberté** sans s'échapper des sentiers de randonnée.  
Les guides enchantent les visiteurs et ce n'est pas une **légende**.  
La **rencontre** avec la Bretagne se partage avec fierté. ”



Les Offices de Tourisme de Bretagne vous souhaitent la bienvenue.

## Degemer mat !

Partagez et signez la charte du voyageur :

[www.charte-du-voyageur.bzh](http://www.charte-du-voyageur.bzh)

Projet soutenu par :

Tourisme  
**BRETAGNE**



# CONSEILS PRATIQUES aux randonneurs

Suivez le balisage de la FFRandonnée

## LES BALISES

Type d'itinéraires



Bonne direction



Tournez à gauche



Tournez à droite



Mauvaise direction



Ce logo indique la reconnaissance officielle par la Fédération Française de Randonnée de la qualité d'un itinéraire de petite randonnée sur le plan technique, mais aussi pour son caractère attractif (paysages, curiosités naturelles ou historiques).



Circuit inscrit au Plan Départemental des Itinéraires de Promenade et de Randonnée

1

Grande Randonnée

1

Grande Randonnée de Pays

1

Promenade & Randonnée



# TREK RANDO GOLFE

150 km de randonnée sur le GR®34, au départ de Vannes

Des vacances de randonnée en toute liberté !

Une semaine de randonnée itinérante  
en Bretagne sud, au cœur  
du Parc Naturel Régional du Golfe du Morbihan !



## CE SÉJOUR COMPREND :

- > 8 jours / 7 nuits
- > Ce refuge naturel vous permettra d'admirer librement le patrimoine archéologique, architectural, culturel et écologique du Golfe 100% authentique.
- > Lors de vos pauses bien méritées, vous profiterez du confort des hébergements sélectionnés pour vous ainsi que d'excellents produits locaux.
- > Un circuit adapté à tous les niveaux avec de légers dénivelés
- > La découverte de la principale île du Golfe : l'île-aux-Moines
- > Des randonnées sur le GR®34 et des traversées en bateau
- > Des hébergements sélectionnés pour vous permettre un repos optimal
- > Séjour randonnée en liberté
- > Un interlocuteur unique pour un séjour tout compris\*
- > Une connaissance du territoire et des prestataires
- > Une expérience confirmée d'organisateur de voyages

*\*Base chambre double, en demi-pension, sous réserve de disponibilités.*

+ D'INFOS +33 (0)6 62 09 49 86  
info@cap-liberte.fr cap-liberte.fr

## LÉGENDE DES CARTES

Le sentier côtier est exclusivement réservé aux piétons, en sont exclus les cycles, tous véhicules motorisés et les chevaux.

Cohabitation avec tous les autres utilisateurs : réduire sa vitesse particulièrement en VTT électrique et faire attention aux randonneurs à pied ou à cheval.

Dans les côtes, priorité à ceux qui montent.

Marche Nordique : Mettre les embouts de bâtons de randonnées sur le sentier côtier pour préserver les sols fragiles.



Départ



Office de Tourisme



À pied



À cheval



À vélo

# Le Parc naturel régional du Golfe du Morbihan



Crée en 2014, le Golfe du Morbihan est devenu le 50ème Parc naturel régional de France. Ce classement a pour objectif de protéger la qualité exceptionnelle des patrimoines naturels, paysagers et culturels, sans pour autant les mettre sous cloche.

## UNE IDENTITÉ FORTE

Le Golfe du Morbihan, ce sont 17 000 hectares d'espaces maritimes parsemés d'îles et îlots, un concentré de paysages, une mosaïque de milieux d'un intérêt écologique majeur, des espèces animales et floristiques exceptionnelles et aussi une identité culturelle et patrimoniale forte, avec des hommes et des femmes pleinement impliqués pour leur territoire.

## LE TOURISME DURABLE AU CŒUR DU PARC

L'objectif du Parc est d'accompagner un développement touristique compatible avec les principes développement durable. Il favorise l'émergence d'une offre touristique de qualité, accessible à tous, axée sur la découverte du patrimoine naturel et culturel du Golfe. Ce travail se fait de concert avec les offices de tourisme et les professionnels bénéficiaires « Valeurs Parc naturel régional » qui sont des relais incontournables des valeurs portées par le Parc.

L'emblème du Parc est l'hippocampe moucheté : jadis commun, il est aujourd'hui devenu plus rare dans la « petite mer ». Appréciant particulièrement les herbiers sous-marins (les zostères), sa pérennité dépend et repose sur les pratiques que chacun doit mettre en œuvre pour préserver le Golfe du Morbihan.

En ce sens, des actions en faveur d'une pêche responsable et d'une éconavation ont été mises en place afin de réduire l'empreinte écologique de ces activités et ainsi pouvoir préserver et transmettre les richesses patrimoniales, naturelles et culturelles de ce territoire.

## ZOOM SUR LES SENTIERS CÔTIERS

Les sentiers côtiers du Golfe du Morbihan sont magnifiques mais aussi fragiles. Proches de la mer, ce sont des lieux privilégiés pour se balader, se ressourcer tout en observant la nature et les paysages. Empruntés depuis des décennies, aménagés plus récemment, ces sentiers permettent de découvrir la diversité des littoraux (prés-salés, marais, vasières, dunes, plages...) et des espèces qui y sont inféodées (sternes, gravelots, passereaux, salicornes, roselières, prunelliers...).

Lieux de multiples usages, ces sentiers se tassent, creusent ou s'érodent. C'est pour des raisons de sécurité et de préservation que les vélos y sont fortement déconseillés, voir interdits sur certaines portions dont de manière systématique sur les servitudes de passage des piétons le long du littoral (SPPL\*). Car dans ce cas précis, vous ne le saviez peut-être pas, mais les sentiers passent sur des propriétés privées.

C'est pour les préserver, que le Parc naturel régional et ses partenaires, l'Etat, et les collectivités locales sensibilisent les promeneurs et les randonneurs aux pratiques respectueuses. Sur les sentiers côtiers, pensez à :

- Lire les panneaux d'entrée de sentiers
- Rester sur les tracés
- Préserver la faune, la flore et la quiétude des lieux
- Garder votre chien en laisse et à ramasser ses crottes
- Emporter vos déchets et ceux trouvés en chemin
- Oublier le vélo quand c'est interdit (systématique sur la SPPL\* car propriétés privées)
- Éviter les bâtons de marche ou mettre des embouts
- Faire attention aux risques d'incendies
- Être prudent en bord de sentier
- Sourire, nous sommes dans le Golfe !

Prenez le temps de contempler les paysages, d'observer les nombreux oiseaux qui sont de passage et bienvenue dans le Parc naturel régional du Golfe du Morbihan !

+ D'INFOS [www.parc-golfe-morbihan.bzh](http://www.parc-golfe-morbihan.bzh)



# LA FÉDÉRATION FRANÇAISE de randonnée du Morbihan

Vous ne le savez peut-être pas ?

Les balises que vous trouvez sur les sentiers, sont posées par des bénévoles de la FFRandonnée.

Plus de 150 bénévoles dans le Morbihan travaillent toute l'année pour signaler les 2020 km de GR® et de GR® de Pays et 2740 km de PR® (Promenade et Randonnée).

## **SUR LES SENTIERS, NOUS VOUS CONSEILLONS :**

> Équipez-vous de bâtons munis

d'embouts en caoutchouc qui limitent l'érosion des sentiers.

> Restez sur les chemins balisés.

> Tenez votre chien en laisse.

> Ramassez vos déchets.

> Contactez Suricate

**Si vous remarquez une anomalie sur votre parcours, une erreur de balisage, un panneau défectueux, un problème de sécurisation etc...) n'hésitez pas à le faire remonter via l'application Suricate.**



## **NOS MISSIONS :**

**SENTIERS :** le comité du Morbihan est en charge du réseau des itinéraires de randonnées. Il crée, fait homologuer et baliser le réseau des itinéraires GR® et GR® de Pays, labellise les itinéraires de Promenade et Randonnée (PR) et travaille en partenariat avec "Golfe Morbihan Vannes Agglomération" pour l'entretien de ce réseau de PR. Il coordonne le travail des baliseurs bénévoles et joue le rôle de conseil et d'expertise auprès des collectivités locales. Il contribue à la sauvegarde des sentiers et au respect de l'environnement.

**VIE ASSOCIATIVE :** développer la randonnée et les pratiques connexes (marche nordique, longue côte marche aquatique, marche endurance, rando santé) sources d'enrichissement, de bien-être et de bonne santé, accompagner les associations dans leurs activités et vie associative.

**FORMATION :** former les bénévoles pour un encadrement de qualité en toute sécurité et permettre la diversification des pratiques. Assurer les formations de baliseurs, collecteurs contributeurs

La Fédération Française de la Randonnée est une association loi 1901, reconnue d'utilité publique délégataire du Ministère des Sports pour la randonnée pédestre et le long-côte, marche aquatique. Elle est la 3ème fédération des sports de nature et rassemble plus de 235 000 licenciés répartis dans 3 500 clubs

## **RENSEIGNEMENTS**

au 02 97 40 85 88 morbihan@ffrandonnee.fr <https://morbihan.ffrandonnee.fr>

## **Soutenez nos missions !**

**Adhérez au Comité Morbihan  
avec la licence Comité.**





# Circuit du Govéro

TROIAD AR GOVEROÙ

47

13 km

3h30



Etang du Govéro  
RD182



47.745175  
2.686492



Du parking, faire le tour de l'étang par la gauche et poursuivre dans la même direction sur la passerelle qui mène vers un autre bassin. Arrivé sur le parking de l'école, tourner à gauche pour rejoindre l'Eglise Saint-Pierre. Poursuivre sur cette route en passant devant la fontaine Saint-Pierre. Continuer dans la même direction, dès que possible tourner à gauche. Remonter la route jusqu'à pouvoir bifurquer à gauche avant la dernière maison du hameau. Tourner à gauche dans un chemin au milieu des champs ; puis à droite à l'intersection et enfin à gauche avant l'exploitation agricole. Après avoir sinué sur ce chemin communal, prendre à droite le chemin marqué par un bloc de pierre. Traverser le hameau de Kerbelaine jusqu'à la route départementale. Prudence sur celle-ci, longer vers la droite jusqu'à pouvoir prendre la première route sur la gauche. Continuer ensuite sur le chemin communal après les deux maisons. Cheminer sur ce sentier jusqu'à tourner à gauche pour retrouver le village de Calan. Continuer sur le chemin creux à la sortie du village jusqu'à trouver un carrefour (variante possible).

Pour poursuivre la randonnée, prendre le chemin de droite jusqu'à arriver au hameau de la Croix Verte. Continuer sur la route, dès que possible emprunter un chemin sur la gauche qui monte dans les bois. Traverser la route puis au croisement, tourner à gauche. Longer la route vers la droite jusqu'à emprunter un chemin entre deux champs. Poursuivre vers la gauche pour passer le hameau de Hent Coët.

Plus loin, tourner à droite dans les sous-bois pour arriver à la route d'entrée de bourg. Traverser et rejoindre le bois du Faouëdic. Cheminer jusqu'à retrouver sur la gauche la rue d'entrée de bourg après le ruisseau. Traverser celle-ci pour rejoindre l'impasse de la vallée du Goh Len et descendre sur le sentier. Enfin, suivre le chemin qui bifurque sur la droite après le ruisseau pour rejoindre le départ.



## UN PEU D'HISTOIRE

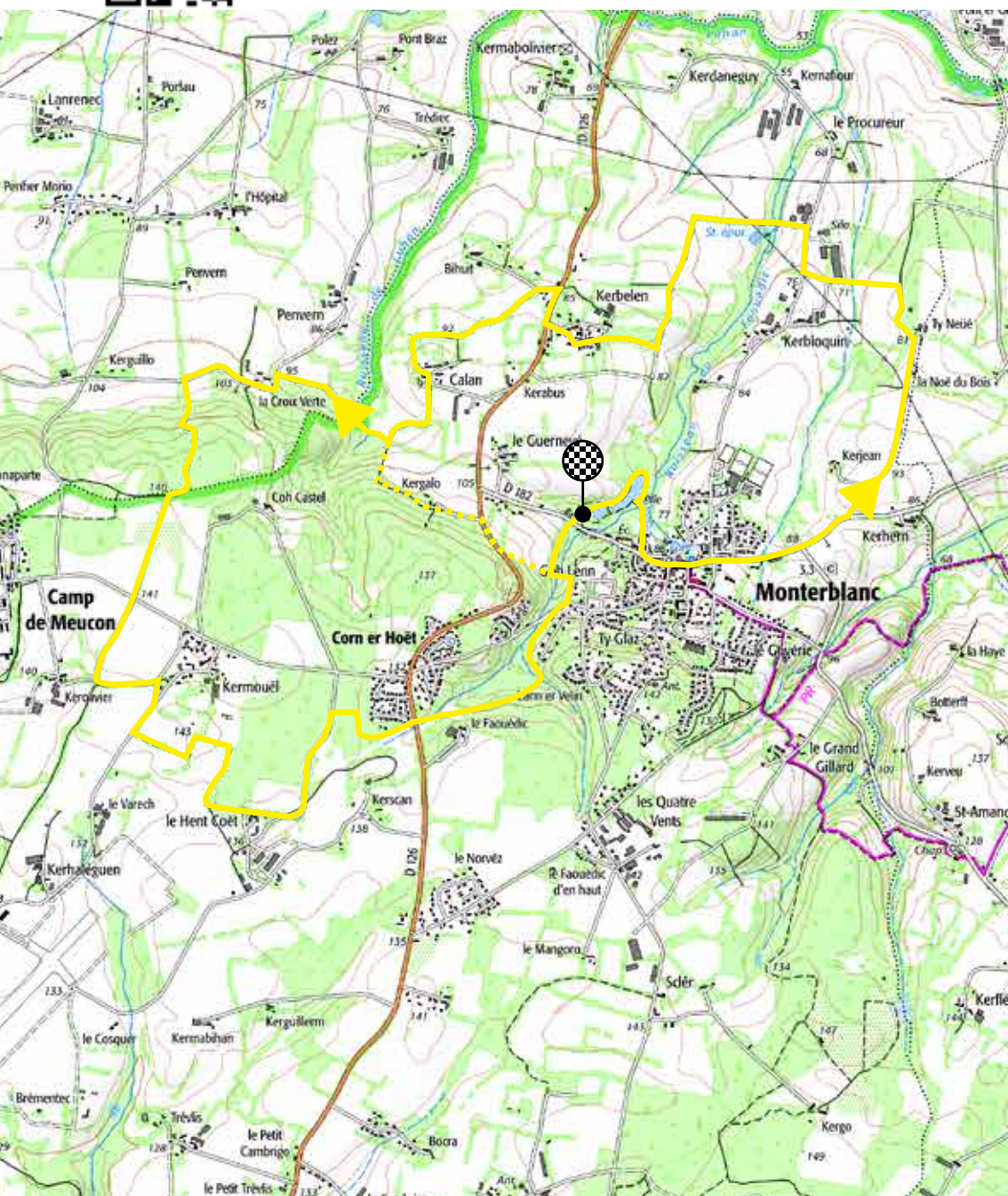
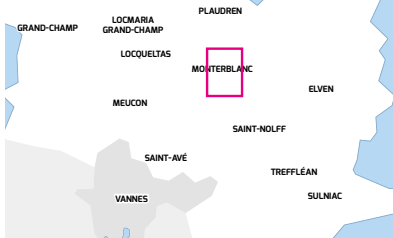
### ① EGLISE SAINT PIERRE

Eglise dédiée à saint Pierre (XVIII<sup>ème</sup> siècle) en forme de croix latine et restaurée en 1834 et en 1990. Sa tour est carrée et prolongée par une flèche en ardoises. Fenêtres en plein cintre. Les deux retables sont de style Renaissance. Les orgues datent de 1853 et ont été reconstitués à l'identique en 1993.

Hameau de Hent Coët / Ce hameau abritait des installations militaires pendant la 2<sup>nd</sup> Guerre Mondiale, les routes en sont notamment les témoins. Pour plus d'informations sur l'histoire de la commune pendant la 2<sup>nd</sup> Guerre Mondiale, il est possible de s'adresser à l'association Archéo 56 basée sur le site de l'Aéroport de Vannes - Meucon et/ou de visiter le Morbihan Aéro Musée.



A horizontal scale bar with vertical tick marks at 0, 200m, and 400m.



# DÉCOUVREZ LES 46 AUTRES BOUCLES DE RANDONNÉE !



Guide Rando disponible à la vente dans les bureaux  
d'information touristique du Golfe du Morbihan, ou en ligne sur  
[golfe.bzh/rando](http://golfe.bzh/rando)

Pour nous contacter :  
[tourisme@golfedumorbihan.bzh](mailto:tourisme@golfedumorbihan.bzh)  
02.97.47.24.34

Autres éditions en boutique :



GUIDE DU ROUTARD




CARTE IGN



CARTE IGN



GUIDE VERT MICHELIN



WEEK END À VANNES

Retrouvez tous nos produits en ligne sur [golfe.bzh/boutique](http://golfe.bzh/boutique)